



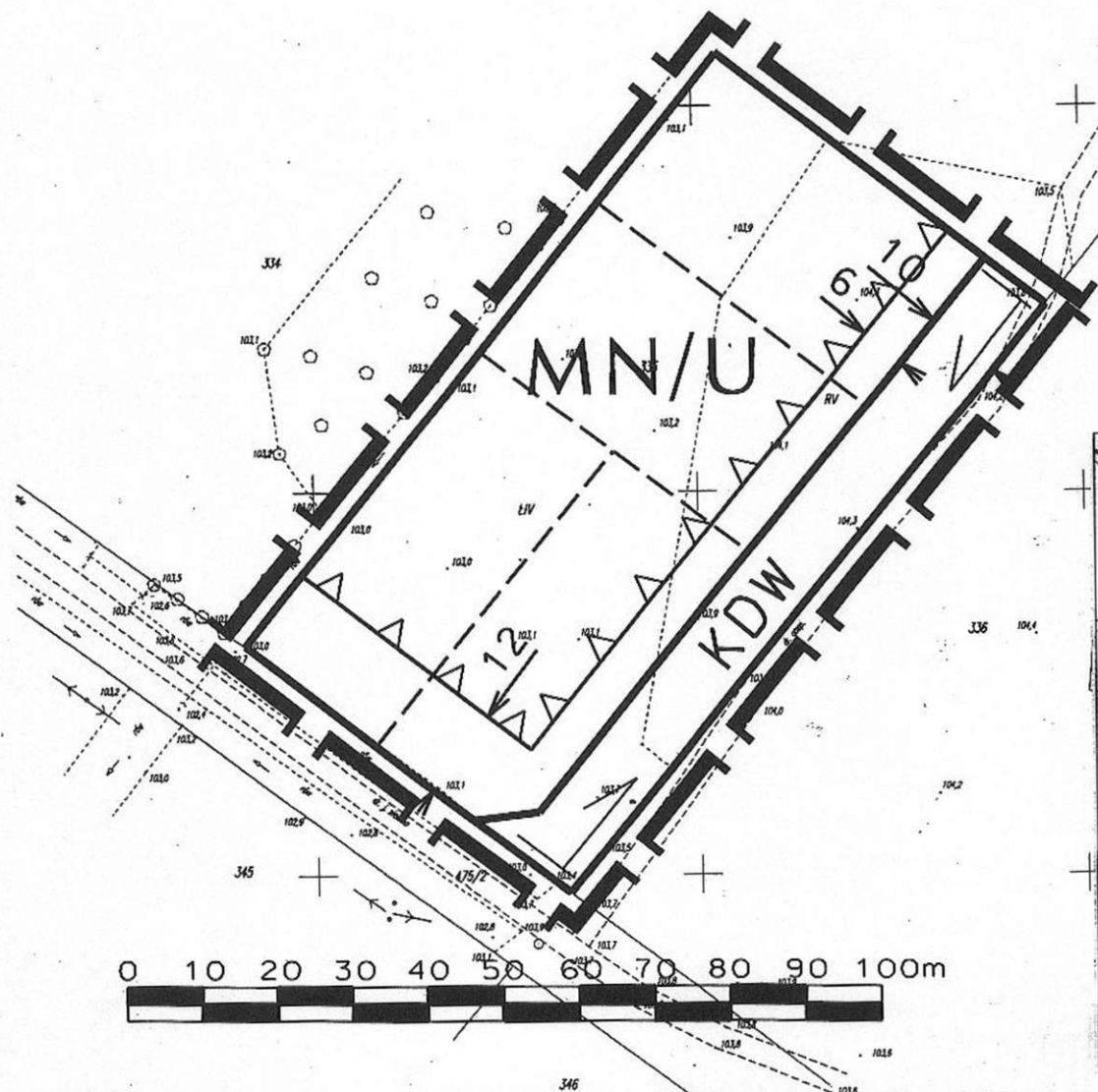
MIEJSCOWY PLAN ZAGOSPODAROWANIA RZESTRZENNEGO TERENU CZĘŚCI DZIAŁKI NR 335 W MIEJSCOWOŚCI WIELE SKALA 1 : 1 000

ZAŁĄCZNIK NR 1
DO UCHWAŁY NR
RADY MIEJSKIEJ W MROCZY
Z DNIA

PLAN SPORZĄDZIŁ
BURMISTRZ MIASTA I GMINY MROCZA

OZNACZENIA

-  GRANICA OBSZARU OBJĘTEGO PLANEM
-  LINIE ROZGRANICZAJĄCE TERENY
O RÓŻNYM PRZEZNACZENIU
I RÓŻNYCH ZASADACH
ZAGOSPODAROWANIA
-  LINIE ROZGRANICZAJĄCE TERENY
O TYM SAMYM PRZEZNACZENIU
- ORIENTACYJNE
-  NIEPRZEKRACZALNA LINIA ZABUDOWY
-  TERENY ZABUDOWY MIESZKANIOWEJ
JEDNORODZINNEJ Z DOPUSZCZENIEM USŁUG
-  DROGA WEWNĘTRZNA NIEPUBLICZNA



MAPA SYTUACYJNO-WYSOKOŚCIOWA
SKALA 1:500

