

UCHWAŁA Nr XXVIII/121/08

**Rady Miejskiej w Mroczy
z dnia 28 listopada 2008 r.**

w sprawie miejscowego planu zagospodarowania przestrzennego terenu działki nr 383/2 położonej w miejscowości Mrocza.

Na podstawie art. 20 ust. 1 ustawy z dnia 27 marca 2003 r. o planowaniu i zagospodarowaniu przestrzennym (Dz. U. Nr 80, poz. 717 oraz z 2004 r. Nr 6, poz. 41, Nr 141, poz. 1492 oraz z 2005 r. Nr 113, poz. 954, Nr 130, poz. 1087, z 2006 r. Nr 45, poz. 319) oraz art. 18 ust. 2 pkt 5 ustawy z dnia 8 marca 1990 r. o samorządzie gminnym (Dz. U. z 2001 r. Nr 142, poz. 1591, z 2002 r. Nr 23, poz. 220, Nr 62, poz. 558, Nr 113, poz. 984, Nr 153, poz. 1271, Nr 214, poz. 18076, z 2003 r. Nr 80, poz. 717, Nr 162, poz. 1568, z 2004 r. Nr 116, poz. 1203, z 2005 r. Nr 172, poz. 1441, Nr 175, poz. 1457, z 2006 r. Nr 17, poz. 128); uchwała się, co następuje:

Rozdział 1 Przepisy ogólne

§ 1.1 Po stwierdzeniu zgodności z ustaleniami studium uwarunkowań i kierunków zagospodarowania przestrzennego gminy Mrocza uchwalonego uchwałą nr XXVII/20/05 Rady Miejskiej w Mroczy z dnia 25 lutego 2005r, uchwała się miejscowy plan zagospodarowania przestrzennego terenu działki 383/2 położonej w miejscowości Mrocza.

2. Integralną część uchwały stanowi:

- 1) rysunek planu w skali 1:1000 jako załącznik nr 1 do uchwały,
- 2) rozstrzygnięcie o sposobie rozpatrzenia uwag do projektu planu oraz sposobie ich realizacji, jako załącznik nr 2 do uchwały,
- 3) ustalenie sposobu realizacji zapisanych w planie inwestycji z zakresu infrastruktury technicznej, które należą do zadań własnych gminy wraz z zasadami ich finansowania, jako załącznik nr 3 do uchwały.

§ 2.1. Uchwała ustanawia obowiązujące na terenach objętych planem przepisy prawa miejscowego dotyczące przeznaczenia i sposobu zagospodarowania poszczególnych terenów oraz określa konieczne dla osiągnięcia zamierzonych celów - nakazy, zakazy i warunki.

2. Przepisy prawne niniejszej uchwały nie mogą być stosowane wybiórczo oraz w oderwaniu od ustaleń rysunku stanowiącego załącznik do uchwały.

§ 3. W realizacji miejscowego planu, oprócz ustaleń przepisów zawartych w niniejszej uchwale, mają zastosowanie przepisy szczególne wraz z aktami wykonawczymi i odrębnymi.

§ 4. Każdy teren wydzielony liniami rozgraniczającymi tereny o różnym przeznaczeniu określony jest symbolem, w którym litery oznaczają przeznaczenie poszczególnych terenów według oznaczeń legendy rysunku planu.

§ 5. Na rysunku planu obowiązują:

1. granica obszaru objętego planem,

2. linie rozgraniczające tereny o różnym przeznaczeniu i różnych zasadach zagospodarowania,
3. nieprzekraczalne linie zabudowy,
4. obowiązujące linie zabudowy,
5. strefa ochrony konserwatorskiej,
6. symbole identyfikujące tereny o różnym przeznaczeniu i różnych zasadach zagospodarowania.

Rozdział 2

Ogólne ustalenia planu

§ 6. 1. Ustalenia ogólne obowiązują dla wszystkich terenów w granicach obszaru objętego planem, o ile ustalenia szczegółowe nie stanowią inaczej.

2. Przeznaczenie terenów:

- 1) w granicach planu wyznacza się tereny:
 - a) zabudowy mieszkaniowej, o symbolu – M,
 - b) zieleni urządzonej, o symbolu - ZP,
 - c) zieleni nieurządzonej, o symbolu – ZN,
 - d) parkingu, o symbolu - Kp,
 - e) dróg publicznych, o symbolu - KD,
 - f) niepublicznych ciągów pieszojezdny, o symbolu – KDx,
 - g) ciągów pieszki, o symbolu – Kx,
- 2) obowiązuje zakaz lokalizacji funkcji i obiektów nie związanych z podstawowym przeznaczeniem terenu i jego obsługą, w tym produkcyjnych, magazynowo-składowych (np. handlu hurtowego), obiektów warsztatowych, a także innych funkcji powodujących szkodliwe (trwałe lub czasowe) uciążliwości dla środowiska i ludzi.

3. Zasady ochrony i kształtowania ładu przestrzennego:

- 1) wymagane sytuowanie nowych budynków zgodnie z liniami zabudowy, określonymi na rysunku planu, w sposób umożliwiający zharmonizowanie obiektów z otaczającym krajobrazem,
- 2) w granicach działki budowlanej terenów budownictwa mieszkaniowego jednorodzinnego obowiązuje zabudowa wyłącznie jednym budynkiem mieszkalnym,
- 3) ogrodzenie działek ażurowe - zaleca się żywopłoty.

4. Zasady ochrony środowiska, przyrody i krajobrazu kulturowego:

- 1) obowiązuje zagospodarowanie terenu prowadzące do utrzymania i ochrony wartości przyrodniczych i różnorodności form krajobrazowych, w tym:
 - a) zachowanie istniejących form ukształtowania terenu,
 - b) zakaz dokonywania zmian stosunków wodnych,
- 2) usuwanie drzew i krzewów, wymagające jest stosownego zezwolenia, podlega ograniczeniu i może nastąpić jedynie w przypadku: uzasadnionej wycinki o charakterze pielęgnacyjnym, realizacji docelowego układu drogowego i inwestycji z zakresu infrastruktury technicznej, zagrożenia bezpieczeństwa ludzi i mienia.

5. Zasady ochrony dziedzictwa kulturowego i zabytków oraz dóbr kultury współczesnej:

- 1) na całym terenie objętym planem, obowiązuje strefa ochrony konserwatorskiej „B”; na obszarze strefy „B” winny być uzgadniane z Wojewódzkim Konserwatorem Zabytków remonty, modernizacje, adaptacje obiektów zabytkowych, uzupełnienia zabudowy, wprowadzanie małych form architektonicznych, lokalizacje nowych obiektów, korekty układu przestrzennego, prace rewaloryzacyjne na obszarze zieleni zabytkowej,
- 2) w przypadku natrafienia podczas robót ziemnych na obiekt zabytkowy prace ziemne należy wstrzymać do momentu wykonania i udokumentowania badań archeologicznych.

6. Wymagania wynikające z potrzeb kształtowania przestrzeni publicznych: wymagana szczególna dbałość o wysoką jakość estetyczną elementów wyposażenia przestrzeni publicznych, m.in. obiektów małej architektury, oświetlenia, w zakresie wykonania nawierzchni, itp.

7. Parametry i wskaźniki kształtowania zabudowy oraz zagospodarowania terenów:

- 1) obowiązuje lokalizacja zabudowy o wysokiej jakości architektoniczno-estetycznej, zgodnie, z zasadami określonymi na rysunku planu oraz w ustaleniach szczegółowych,
- 2) wymagany udział powierzchni biologicznie czynnej dla terenów zabudowy mieszkaniowej wynosi 50%.

8. Granice i sposoby zagospodarowania terenów i obiektów podlegających ochronie, ustalonych na podstawie odrębnych przepisów: na terenie objętym planem nie występują tereny podlegających ochronie.

9. Szczegółowe zasady i warunki scalania i podziału nieruchomości:

- 1) podziału na działki budowlane dokonywać można wyłącznie zgodnie z liniami rozgraniczającymi tereny o różnym przeznaczeniu i różnych zasadach zagospodarowania oraz zgodnie z zasadami podziału wewnętrznego terenów o tym samym przeznaczeniu,
- 2) dopuszcza się możliwość łączenia projektowanych działek budowlanych w większe nieruchomości gruntowe funkcjonujące jako jedna działka budowlana – z zachowaniem dla terenu zabudowy mieszkaniowej zasady budowy wyłącznie jednego budynku mieszkalnego na jednej działce budowlanej.

10. Zasady modernizacji, rozbudowy i budowy systemów komunikacji i infrastruktury technicznej:

- 1) tereny w liniach rozgraniczających dróg przeznaczone są do ruchu i postoju pojazdów, ruchu pieszych, lokalizacji ścieżek rowerowych i urządzeń infrastruktury technicznej,
- 2) obowiązuje zakaz lokalizacji zabudowy niezwiązanej z utrzymaniem i obsługą komunikacji;
- 3) szczegółowe rozwiązania geometrii ulic i skrzyżowań (jezdnie, chodniki, ścieżki rowerowe, pasy postojowe) należy opracować w projektach budowlanych inwestycji,
- 4) dopuszcza się budowę i przebudowę istniejącej sieci infrastruktury technicznej na warunkach gestorów sieci w uzgodnieniu z zarządcą drogi,
- 5) zasady obsługi w zakresie zaopatrzenia w wodę - zaopatrzenie w wodę z gminnej sieci wodociągowej na warunkach określonych przez gestora sieci,
- 6) zasady obsługi w zakresie kanalizacji sanitarnej:
 - a) odprowadzenie ścieków sanitarnych do gminnej sieci kanalizacji sanitarnej na warunkach gestora sieci,
- 7) odprowadzanie wód opadowych z terenów obiektów parkingów i terenów komunikacji, do czasu zrealizowania kanalizacji deszczowej dopuszcza się odprowadzanie wód opadowych do gruntu po uprzednim podczyszczeniu
- 8) zasady obsługi w zakresie zaopatrzenia w gaz - obsługa zabudowy z przewidywanej rozdzielczej sieci gazowej średniego ciśnienia gazu ziemnego,
- 9) zasady obsługi w zakresie zaopatrzenia w energię cieplną - dopuszcza się wykorzystanie urządzeń zasilanych gazem, energią elektryczną lub innych paliw ekologicznych, w tym pochodzących ze źródeł energii odnawialnej, z zachowaniem normatywnych wartości emisji spalin do atmosfery, określonych w przepisach odrębnych i szczególnych,
- 10) zasady obsługi w zakresie zaopatrzenia w energię elektryczną:
 - a) zasilanie z projektowanej linii niskiego napięcia, wyprowadzonej ze stacji transformatorowej „Kościelna”,
 - b) oświetlenie zewnętrzne i wewnętrzne należy zaprojektować i wykonać z możliwością przystosowania dla potrzeb obrony cywilnej,
- 11) zasady obsługi w zakresie telekomunikacji:

- a) podłączenie do telefonii stacjonarnej poprzez kanalizację teletechniczną na warunkach określonych przez wybranego gestora sieci,
 - b) zabrania się budowy napowietrznych linii telefonicznych,
 - c) w zakresie telefonii komórkowej obowiązuje zakaz lokalizacji stacji bazowych telefonii komórkowych,
- 12) zasady obsługi w zakresie odpadów komunalnych:
- a) gromadzenie odpadów komunalnych w zamykanych, przenośnych pojemnikach - wywóz odpadów z pojemników w sposób zorganizowany na miejsce wskazane przez Urząd Miasta i Gminy,
 - b) pozostałe odpady unieszkodliwiać zgodnie z obowiązującymi przepisami odrębnymi i szczególnie.
- 11.** Sposoby i terminy tymczasowego zagospodarowania, urządzania i użytkowania terenów:
- 1) zabrania się wznoszenia tymczasowych obiektów budowlanych,
 - 2) do czasu realizacji ustaleń planu dopuszcza się użytkowanie terenów na dotychczas obowiązujących zasadach.
- 12.** Tereny rekreacyjno-wypoczynkowe oraz tereny służące organizacji imprez masowych przewiduje się na terenie oznaczonym na rysunku planu ZN.
- 13.** Wysokości stawek procentowych służących naliczeniu opłaty z tytułu wzrostu wartości nieruchomości:
- 1) na terenach przeznaczonych do realizacji celów publicznych – 0 %;
 - 2) na terenach przeznaczonych do realizacji celów niepublicznych – 30%.

Rozdział 3

Zasady zagospodarowania obowiązujące na poszczególnych terenach objętych planem

§ 7. Tereny oznaczone symbolami **1M** i **2M** przeznacza się na cel zabudowy mieszkaniowej; obowiązują następujące ustalenia:

- 1) wysokość budynków do dwóch kondygnacji (w tym poddasze użytkowe) oraz maksymalnie 9,0m liczonych od powierzchni terenu w najniższym narożniku budynku do szczytu dachu, dachy o nachyleniu 15° do 45° w kolorach pokrycia zbliżonych do naturalnego koloru dachówki ceramicznej lub w kolorze grafitowym,
- 2) dopuszcza się budowę wolno stojących garaży o architekturze nawiązującej do budynku mieszkalnego, z ewentualnym wydzieleniem pomieszczeń gospodarczych, wysokość budynków maksymalnie 5m,
- 3) szerokość projektowanych działek budowlanych dla budynków mieszkalnych wolnostojących nie może być mniejsza niż 22m,
- 4) dopuszcza się usytuowanie na terenie M zabudowy bliźniaczej, szeregowej lub budowę jednobryłowego obiektu o funkcji mieszkaniowej z zastrzeżeniem, że dla całego terenu będzie obowiązywał jednakowy charakter zabudowy wraz z jednolitymi parametrami technicznymi zabudowy (wysokość zabudowy, kąt nachylenia dachów, kolorystyka, poziom posadowienia posadzki parteru itp.),
- 5) podział terenu według orientacyjnych linii podziału wewnętrznego może ulec zmianie w przypadku realizacji budynków w układzie bliźniaczym lub szeregowym po wcześniejszym opracowaniu koncepcji zagospodarowania terenu dla całego terenu oznaczonego w planie symbolem M z zastrzeżeniem, że dla zabudowy bliźniaczej szerokość działek nie może być mniejsza, niż 16m a dla zabudowy szeregowej szerokość działek nie może być mniejsza niż 9m,
- 6) minimum 50 % powierzchni działki biologicznie czynna (zieleń użytkowa lub ozdobna).

§ 8. Teren oznaczony symbolem **3ZP** przeznacza się na cel zieleni urządzonej, obowiązuje zakaz zabudowy obiektami kubaturowymi, dopuszcza się realizację obiektów małej architektury.

§ 9. Teren oznaczony symbolem **4ZN** przeznacza się na cel zieleni nieurządzonej, obowiązuje zakaz zabudowy obiektami kubaturowymi, dopuszcza się realizację obiektów małej architektury.

§ 10. Teren oznaczony symbolem **Kp** przeznacza się na cel parkingu samochodów osobowych; dopuszcza się modernizację parkingu w tym lokalizację obiektów małej architektury i zieleni ozdobnej. Nawierzchnię parkingu należy wykonać z materiałów uniemożliwiających wnikanie substancji ropopochodnych do gruntu.

§ 11. Teren oznaczony symbolem **Kx** przeznacza się na cel ciągu pieszego:

- 1) dopuszcza się lokalizację urządzeń infrastruktury technicznej niezwiązanych z podstawową funkcją drogi,
- 2) parametry i wskaźniki kształtowania zagospodarowania terenu:
 - a) szerokość w liniach rozgraniczających zgodnie z rysunkiem planu,
 - b) dopuszcza się realizację i remonty sieci i urządzeń infrastruktury technicznej związanych – odwodnienia, oświetlenia itp., w porozumieniu z gestorami sieci,
 - c) dopuszcza się realizację obiektów małej architektury.

§ 12. Tereny oznaczone symbolami **KD1** i **KD2** przeznacza się na cel drogi publicznej:

- 1) dopuszcza się lokalizację obiektów budowlanych i urządzeń technicznych związanych z prowadzeniem, zabezpieczeniem i obsługą ruchu, a także urządzeń związanych z potrzebami zarządzania ruchem,
- 2) dopuszcza się lokalizację urządzeń infrastruktury technicznej niezwiązanych z podstawową funkcją drogi,
- 3) obowiązuje zakaz lokalizacji budynków, budowli i urządzeń z wyłączeniem urządzeń infrastruktury technicznej, niezwiązanych z podstawowym przeznaczeniem terenu,
- 4) parametry i wskaźniki kształtowania zagospodarowania terenu:
 - a) szerokość w liniach rozgraniczających minimum 10m – jak na rysunku planu,
 - b) ulica jednojezdniowa z dwustronnym chodnikiem,
 - c) dopuszcza się budowę jezdni,
 - d) dopuszcza się realizację sieci i urządzeń infrastruktury technicznej związanych z obsługą techniczną drogi – odwodnienia, oświetlenia itp., na warunkach zarządcy drogi w porozumieniu z gestorami sieci.

§ 13. Teren oznaczony symbolem **KDx** przeznacza się na cel niepublicznego ciągu pieszo-jezdnego:

- 1) dopuszcza się lokalizację urządzeń infrastruktury technicznej niezwiązanych z podstawową funkcją drogi,
- 2) parametry i wskaźniki kształtowania zagospodarowania terenu:
 - a) szerokość minimum 8m w liniach rozgraniczających,
 - b) należy wydzielić plac do nawracania zgodnie z rysunkiem planu,
 - c) dopuszcza się realizację drogi w układzie jednoprzestrzennym,
 - d) dopuszcza się budowę drogi,
 - e) dopuszcza się realizację sieci i urządzeń infrastruktury technicznej związanych z obsługą techniczną drogi – odwodnienia, oświetlenia itp., na warunkach zarządcy drogi w porozumieniu z gestorami sieci.

Rozdział 4 **Przepisy końcowe**

§ 14. Wykonanie uchwały powierza się Burmistrzowi Miasta i Gminy Mrocza.

§ 15. Uchwała podlega publikacji na stronie internetowej gminy oraz w Dzienniku Urzędowym Województwa Kujawsko – Pomorskiego.

§ 16. Uchwała wchodzi w życie po upływie 30 dni od daty jej ogłoszenia w Dzienniku Urzędowym Województwa Kujawsko – Pomorskiego.



PRZEWODNICZĄCY
Rady Miejskiej
Romuald Rosiński
Romuald Rosiński

UZASADNIENIE do uchwały w sprawie miejscowego planu zagospodarowania przestrzennego terenu działki nr 383/2 położonej przy ul. Łąkowej w Mroczy

Miejscowy plan zagospodarowania przestrzennego jest aktem prawa miejscowego, do ustanowienia, którego uprawnia Radę Miejską w Mroczy ustawa z dnia 8 marca 1990 r. o samorządzie gminnym oraz ustawa z dnia 27 marca 2003 r. o planowaniu i zagospodarowaniu przestrzennym, zwana dalej „ustawą”. Uchwała dotycząca uchwalenia miejscowego planu zagospodarowania przestrzennego obszaru „dz. nr ewid. 383/2 w Mroczy” jest zakończeniem procedury planistycznej sporządzania planu, podjętej na podstawie uchwały Nr XXXVII/12/06 Rady Miejskiej w Mroczy z dnia 27 stycznia 2006 r. Procedurę sporządzania planu przeprowadzono wg przepisów przywoływanej na wstępie ustawy. Ogłoszono i obwieszczono o podjęciu uchwały w sprawie przystąpienia do sporządzenia planu oraz zawiadomiono organy i instytucje określone ustawą. Projekt planu (wraz z prognozą oddziaływania na środowisko i prognozą skutków finansowych uchwalenia planu), dostosowany do wymagań ustawy, rozporządzeń wykonawczych i do pozostałych przepisów odrębnych, został poddany opiniowaniu i uzgadnianiu. Uzyskano zgodę na zmianę przeznaczenia gruntów rolnych na cele nierolnicze i nieleśne. Projekt planu został wyłożony do publicznego wglądu. Przeprowadzono publiczną dyskusję nad przyjętymi w nim rozwiązaniami. W terminie określonym dla składania uwag dotyczących projektu planu nie złożono żadnych uwag. Rada Miejska w Mroczy, podejmując uchwałę w sprawie uchwalenia planu, stwierdza także zgodność planu z ustaleniami Studium uwarunkowań i kierunków zagospodarowania przestrzennego Miasta i Gminy Mrocza. Zgodnie z przepisami ustawy, w ramach uchwalenia planu Rada Miejska w Mroczy podejmuje również rozstrzygnięcie o sposobie rozpatrzenia uwag do projektu miejscowego planu zagospodarowania przestrzennego (załącznik Nr 2 do uchwały) oraz o sposobie realizacji i zasadach finansowania inwestycji z zakresu infrastruktury technicznej, które należą do zadań własnych Gminy (załącznik nr 3 do uchwały). Zgodnie z art. 7 ustawy z dnia 8 marca 1990 r. o samorządzie gminnym, z uwzględnieniem zapisów art. 18 ustawy z dnia 10 kwietnia 1997 r. Prawo energetyczne (z późniejszymi zmianami) rozstrzygnięcie to dotyczy wyłącznie zadań własnych gminy z zakresu infrastruktury technicznej. Procedura planistyczna sporządzania planu została przeprowadzona zgodnie z obowiązującymi przepisami ustawy, a projekt planu spełnia wymogi merytoryczne i formalne do jego uchwalenia.

PRZEWODNICZĄCY
Rady Miejskiej
Romuald Rosiński
Romuald Rosiński

**LISTA NIEUWZGLĘDNIONYCH UWAG
DO PROJEKTU MIEJSCOWEGO PLANU ZAGOSPODAROWANIA
PRZESTRZENNEGO TERENU DZIAŁKI NR 383/2 POŁOŻONEJ
W MIEJSCOWOŚCI MROCZA**

Na podstawie art. 17 pkt 14 oraz z art. 20 ust. 1 ustawy z dnia 27 marca 2003r. o planowaniu i zagospodarowaniu przestrzennym (Dz. U. Nr 80, poz. 717 oraz z 2004 r. Nr 6, poz. 41, Nr 141, poz. 1492 oraz z 2005r. Nr 113, poz. 954, Nr 130, poz. 1087, z 2006r. Nr 45, poz. 319) przedkłada się Radzie Miejskiej w Mroczy listę nieuwzględnionych uwag umieszczonych w poniższym wykazie.

Lp.	Treść Uwag	Ustalenia projektu planu dla nieruchomości, której dotyczy uwaga	Uzasadnienie nieuwzględnienia uwagi	Zgłaszający uwagę z datą wpływu uwagi

**NIE WNIESIONO UWAG DO W/W MIEJSCOWEGO PLANU ZAGOSPODAROWANIA
PRZESTRZENNEGO**

ROZSTRZYGNIECIE
O SPOSOBIE REALIZACJI I ZASADACH FINANSOWANIA INWESTYCJI
Z ZAKRESU INFRASTRUKTURY TECHNICZNEJ, KTÓRE NALEŻĄ DO
ZADAŃ WŁASNYCH GMINY, ZAPISANYCH W MIEJSCOWYM PLANIE
ZAGOSPODAROWANIA PRZESTRZENNEGO TERENU DZIAŁKI
NR 383/2 POŁOŻONEJ W MIEJSCOWOŚCI MROCZA

Na podstawie art. 20 ust. 1 ustawy z dnia 27 marca 2003r. o planowaniu i zagospodarowaniu przestrzennym (Dz. U. Nr 80, poz. 717 z 2004 r. Nr 6, poz. 41, Nr 141, poz. 1492 z 2005 r. Nr 113 poz. 954, Nr 130 poz. 1087, z 2006 r. Nr 45 poz. 319, Nr 225 poz. 1635, z 2007 r. Nr 127 poz. 880) Rada Miejska w Mroczy określa następujący sposób realizacji i zasady finansowania inwestycji z zakresu infrastruktury technicznej, które zgodnie z ustawą z dnia 8 marca 1990r. o samorządzie gminnym należą do zadań własnych gminy i służą zaspokajaniu zbiorowych potrzeb mieszkańców.

1. **Inwestycje z zakresu infrastruktury technicznej przewidziane do realizacji na podstawie planu stanowią:**
 - a) **Drogi publiczne wraz z uzbrojeniem podziemnym, urządzeniami infrastruktury technicznej, oświetleniem, ścieżkami rowerowymi, zielenią towarzyszącą i odpowiednim zabezpieczeniem technicznym zmniejszającym uciążliwość komunikacyjną w stosunku do innych funkcji w rozumieniu przepisów ochrony środowiska;** modernizacja istniejących zjazdów, budowa nowych połączeń komunikacyjnych z terenu objętego planem miejscowym, realizacja dróg dojazdowych publicznych, prace związane z utrzymaniem i modernizacją terenu dróg publicznych oraz parkingów zrealizowanych w liniach rozgraniczających tych dróg, perspektywiczna budowa oświetleń drogowych i realizacja małej architektury związanej z funkcją drogową.
 - a) **urządzenia elektroenergetyczne;** budowa linii kablowych nn dla obsługi projektowanych inwestycji oraz adaptacja istniejących linii elektroenergetycznych,
 - b) **sieci i urządzenia wodno – kanalizacyjne oraz gazowe;** utrzymanie istniejących i projektowanych sieci wodno – kanalizacyjnych oraz gazowych wraz z budową infrastruktury technicznej niezbędnej do wykonania projektowanych połączeń w przypadku realizacji projektowanych inwestycji budowlanych,
 - c) **sieć telekomunikacyjna;** podłączenie projektowanych obiektów budowlanych do istniejącej linii telekomunikacyjnej,

2. Sposób realizacji inwestycji:

- a) Realizacja inwestycji z zakresu infrastruktury technicznej, które należą do zadań własnych gminy, zapisanych w miejscowym planie zagospodarowania przestrzennego terenu działki nr 383/2 położonej w miejscowości Mrocza, odbywać się będzie zgodnie z założeniami określonymi w studium uwarunkowań i kierunków zagospodarowania przestrzennego gminy Mrocza,
- b) Realizacja inwestycji z zakresu infrastruktury technicznej przebiegać będzie zgodnie z obowiązującymi przepisami i normami, w tym m. in. Ustawą z dnia 29 stycznia 2004r. Prawo zamówień publicznych (Dz.U.Nr 164 z 2006r. poz 1163 z późn. zm.), Ustawą z dnia 7 lipca 1994r. Prawo budowlane (Dz.U.Nr 156 z 2006r. poz 1118 z późn. zm.), Ustawą z dnia 21 marca 1985r. o drogach publicznych (Dz.U.Nr 19 z 2007r. poz 115 z późn. zm.), Ustawą z dnia 27 kwietnia 2001 Prawo ochrony środowiska (Dz.U.Nr 129 z 2006r. poz 902 z późn. zm.), Inwestycje w zakresie przesyłania i dystrybucji paliw i energii elektrycznej realizowane będą w sposób określony w art. 7 ustawy z dnia 10 kwietnia 1997r. Prawo energetyczne (Dz.U.Nr 89 z 2006r. poz 625 z późn. zm.). Sposób realizacji inwestycji wynikał będzie z wykorzystania możliwych do zastosowania rozwiązań techniczno – technologicznych gwarantujących wysoką jakość wykonania inwestycji. Dopuszcza się etapową realizację inwestycji.

3. Zasady finansowania:

Realizacja inwestycji drogowych, parkingów oraz z zakresu zieleni urządzonej publicznej będzie finansowana przez budżet gminy z dopuszczeniem porozumień finansowych zawartych z innymi podmiotami zgodnie z obowiązującymi przepisami, m. in. Ustawą z dnia 26 listopada 1998r. o finansach publicznych (Dz.U.Nr 249, z 2005r. poz. 2104 z późn. zm.) oraz z Ustawą z dnia 16 grudnia 2005r. o finansowaniu infrastruktury transportu drogowego (Dz.U.Nr 267 z 2005r. poz 2251 z późn. zm.).

Finansowanie inwestycji infrastrukturalnych związanych z zaopatrzeniem terenu objętego planem w energię elektryczną będzie realizowana ze środków finansowych przedsiębiorstwa energetycznego posiadającego wymaganą koncesję oraz na podstawie umów z zainteresowanymi odbiorcami energii na warunkach określonych przez gestorów sieci.

Inwestycje z zakresu budowy sieci wodociągowej i kanalizacji finansowane będą na podstawie art. 15 ust 1 ustawy z dnia 7 czerwca 2001 o zbiorowym zaopatrzeniu w wodę i zbiorowym odprowadzeniu ścieków (Dz.U.Nr 123. z 2006r. poz 858 z późn. zm.) ze środków budżetu miasta z dopuszczeniem porozumień finansowych zawartych z innymi podmiotami.

MIEJSCOWY PLAN ZAGOSPODAROWANIA PRZESTRZENNEGO TERENU DZIAŁKI NR 383/2 W MIEJSCOWOŚCI MROCZA

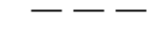
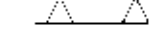
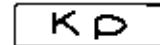


Załącznik nr 1
do uchwały nr
Rady Miejskiej w Mrocza
z dnia

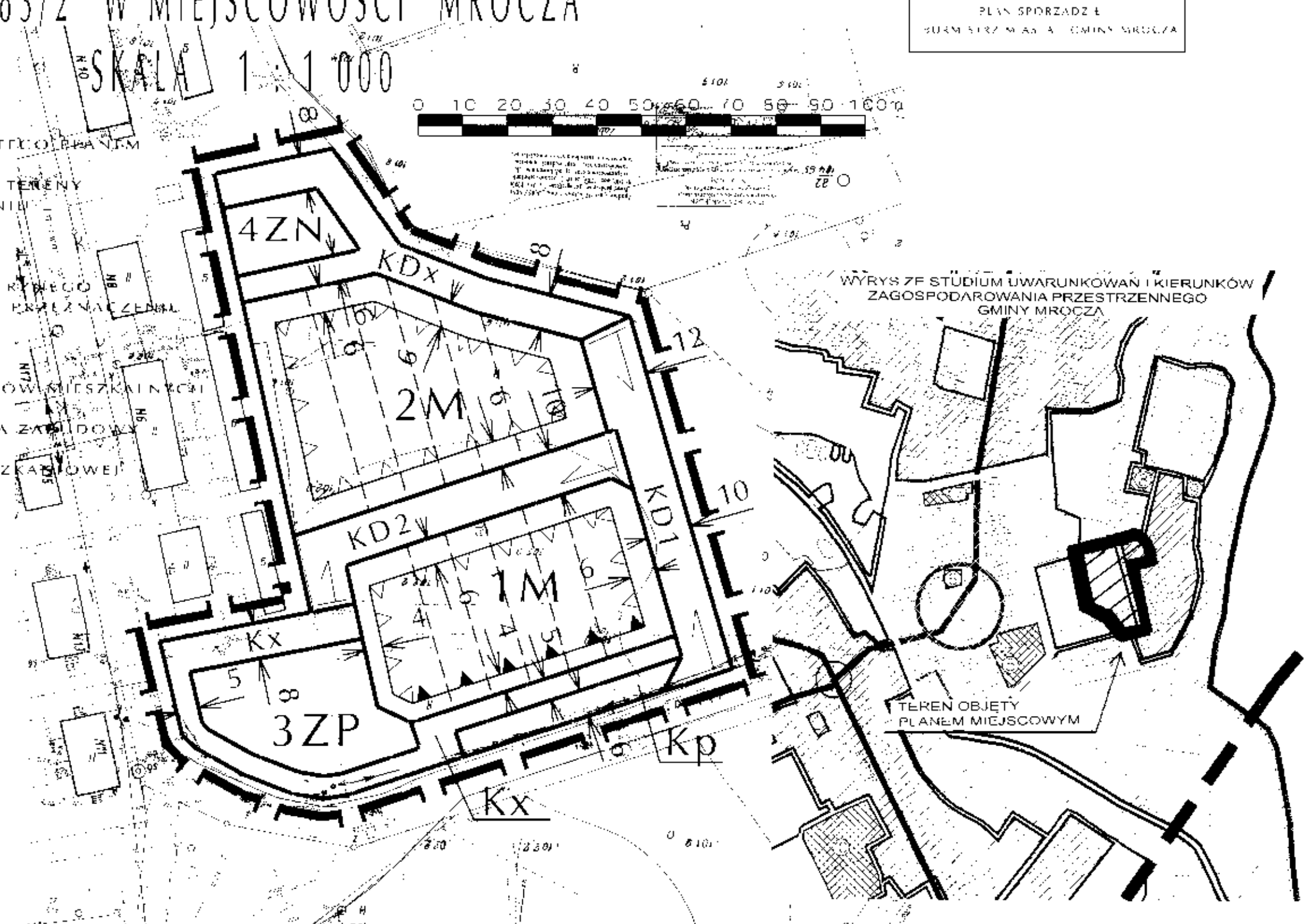
Plan sporządził
Szymon Masłowski Gmina Mrocza

SKALA 1 : 1 000



OZNACZENIA

-  GRANICA OBSZARU OBJEKTU PLANU
-  LINIE ROZGRANICZAJĄCE TERENY O RÓŻNYM PRZEZNACZENIU I RÓŻNYCH ZASADACH ZAGOSPODAROWANIA
-  LINIE PODZIAŁU WEWNĘTRZNEGO TERENÓW O TYM SAMYM PRZEZNACZENIU - ORIENTACYJNE
-  OBOWIĄZUJĄCA LINIA ZABUDOWY DLA BUDYNKÓW MIESZKALNYCH
-  NIEPRZEKRACZALNA LINIA ZABUDOWY
-  TERENY ZABUDOWY MIESZKALNEJ
-  TEREN PARKINGU
-  ZIELEŃ URZĄDZONA
-  ZIELEŃ NIEURZĄDZONA
-  CIĄG PIESZY
-  CIĄG PIESZOJEZDNY
-  DROGA PUBLICZNA



WYRYS ZF STUDIUM UWARUNKOWAŃ I KIERUNKÓW
ZAGOSPODAROWANIA PRZESTRZENNEGO
GMINY MROCZA

TEREN OBJĘTY
PLANEM MIEJSCOWYM