









MIEJSCOWY PLAN ZAGOSPODAROWANIA PRZESTRZENNEGO TERENU DZIAŁKI
 NR 1305 W MIEJSCOWOŚCI MROCZA
 SKALA 1 : 1 000

ZAŁĄCZNIK NR 1
 DO UCHWAŁY NR
 RADY MIEJSKIEJ W MROCZY
 Z DNIA

PLAN SPORZĄDZIŁ
 BURMISTRZ MIASTA I GMINY MROCZA

OZNACZENIA

-  GRANICA OBSZARU OBJĘTEGO PLANEM
-  LINIE ROZGRANICZAJĄCE TERENY O RÓŻNYM PRZEZNACZENIU I RÓŻNYCH ZASADACH ZAGOSPODAROWANIA
-  LINIE ROZGRANICZAJĄCE TERENY O TYM SAMYM SPOSOBIE UŻYTKOWANIA - ORIENTACYJNIE
-  NIEPRZEKRACZALNA LINIA ZABUDOWY
-  NIEPRZEKRACZALNA LINIA ZABUDOWY OD SIECI ELEKTROENERGETYCZNEJ
-  TERENY ZABUDOWY MIESZKANIOWEJ JEDNORODZINNEJ
-  TEREN ZABUDOWY MIESZKANIOWEJ JEDNORODZINNEJ Z DOPUSZCZENIEM USŁUG
-  TERENY DRÓG PUBLICZNYCH

