

MIEJSCOWY PLAN ZAGOSPODAROWANIA PRZESTRZENNEGO TERENU DZIAŁKI NR 431/6 W MIEJSCOWOŚCI MROCZA SKALA 1 : 1000

Opis
i mapy
44.343.182

ojaski
ny
r. 14472
8/8

o Sibiński






tyjne
15/10
Not.

A. NAKIELSKI
Bok Dokumentacji
(Kartograficzny)
e. n. Not.
i przystąpię koloru czarnego
tworzy mapę zasadniczą Dokumentacji
i mapy przystąpię do szablonu
opracowano pod nr K.E.R.05/2002
projektant
opisano i podpisano na budowę projektu
projektant
opracowano pod nr K.E.R.05/2002
projektant
opisano i podpisano na budowę projektu
projektant

ZALĄCZNIK NR 1
DO UCHWAŁY NR
RADY MIEJSKIEJ W MROCZY
Z DNIA

PLAN SPORZĄDZIŁ
BURMISTRZ MIASTA I GMINY MROCZA

OZNACZENIA

-  GRANICA OBSZARU OBJĘTEGO PLANEM
-  LINIE ROZGRANICZAJĄCE TERENY O RÓŻNYM PRZEZNACZENIU I RÓŻNYCH ZASADACH ZAGOSPODAROWANIA
-  LINIE ROZGRANICZAJĄCE TERENY O O TYM SAMYM SPOSOBIE UŻYTKOWANIA - ORIENTACYJNE
-  NIEPRZEKRACZALNA LINIA ZABUDOWY
-  TEREN ZABUDOWY MIESZKANIOWEJ JEDNORODZINNEJ Z DOPUSZCZENIEM UŻYTKU

MN/U

