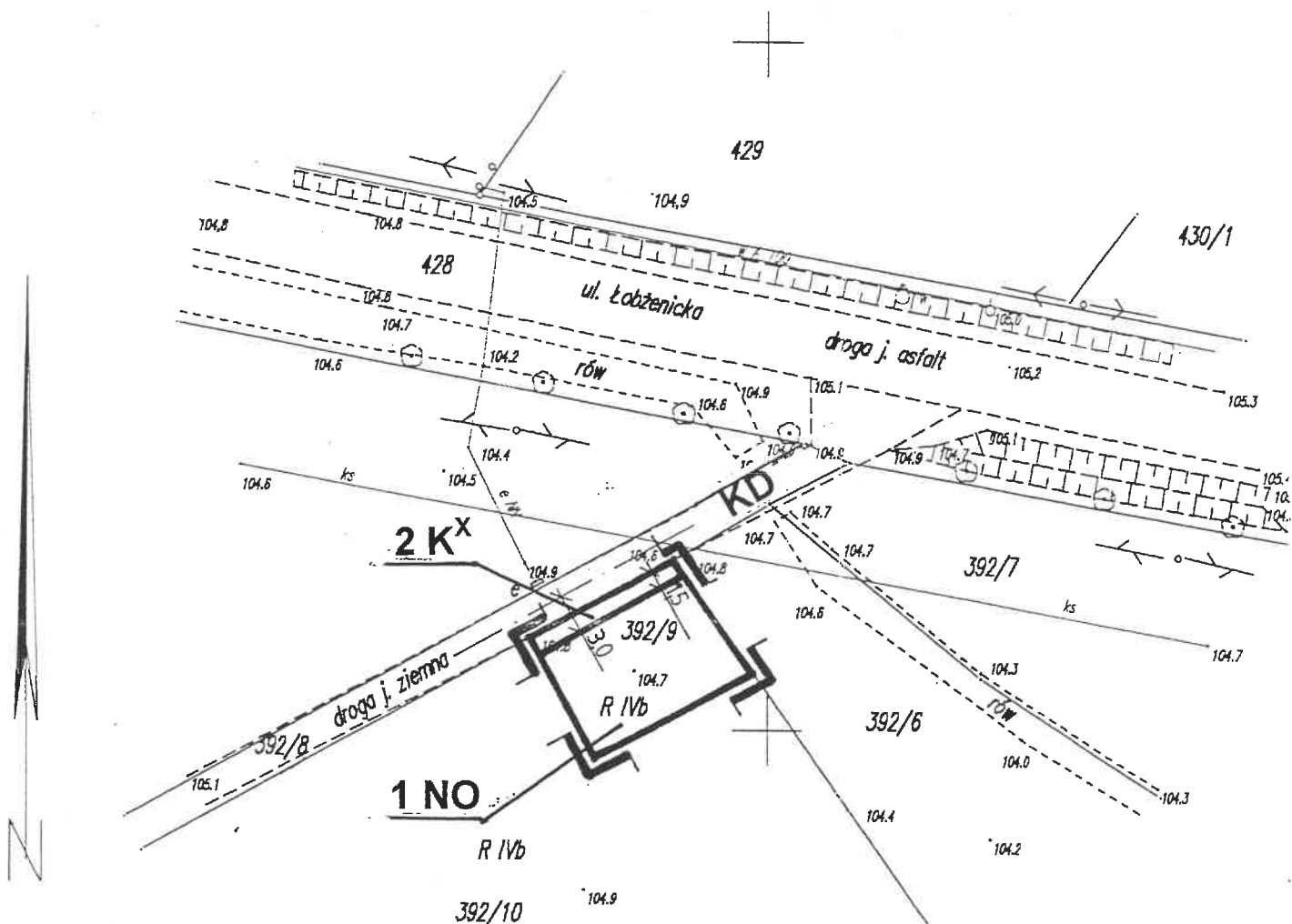


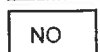
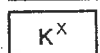

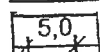


**MIEJSCOWY PLAN ZAGOSPODAROWANIA
PRZESTRZENNEGO DZIAŁKI Nr: 392/9
W MIEŚCIE MROCZY SKALA 1 : 500**

**ZALĄCZNIK Nr 2
do Uchwały nr VI/19/61/03
Rady Miejskiej w Mroczy
z dnia 21 marca 2003r**



OZNACZENIA

-  GRANICA OPRACOWANIA
-  LINIE ROZGRANICZAJĄCE TERENY O RÓŻNYM SPOSOBIE UŻYTKOWANIA - ŚCIŚLE OKREŚLONE
-  NO TEREN PRZEPOMPOWNI NIECZYSTOŚCI PŁYNNYCH
-  K^x TEREN PRZEZNACZONY DO REALIZACJI ZADAŃ PUBLICZNYCH (KOMUNIKACJA I UZBROJENIE)
-  KD TEREN DROGI DOJAZDOWEJ
-  5,0 LINIE WYMIAROWE

**ORGAN SPORZĄDZAJĄCY PLAN
BURMISTRZ MIASTA I GMINY MROCZA**