

MIEJSCOWY PLAN ZAGOSPODAROWANIA
PRZESTRZENNEGO DZIAŁKI Nr: 50/3

WIEŚ: DRZEWIANOWO SKALA 1 : 500



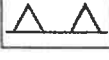
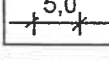

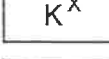


Załącznik Nr 5
do Uchwały Nr VI/10/62/03
Rady Miejskiej w Mroczy
z dnia 21 marca 2003r

MAPA SYTUACYJNO-WYSOKOŚCIOWA
SKALA 1: 500
obręb : DRZEWIANOWO

woj. kujawsko-pomorskie
powiat : nakielski
gmina : Mroczy
KERG : 144/2002
Mapę sporządzono na podstawie pomiaru
z dnia 04.04.2002r

wykonawca 04.04.2002r

OZNACZENIA

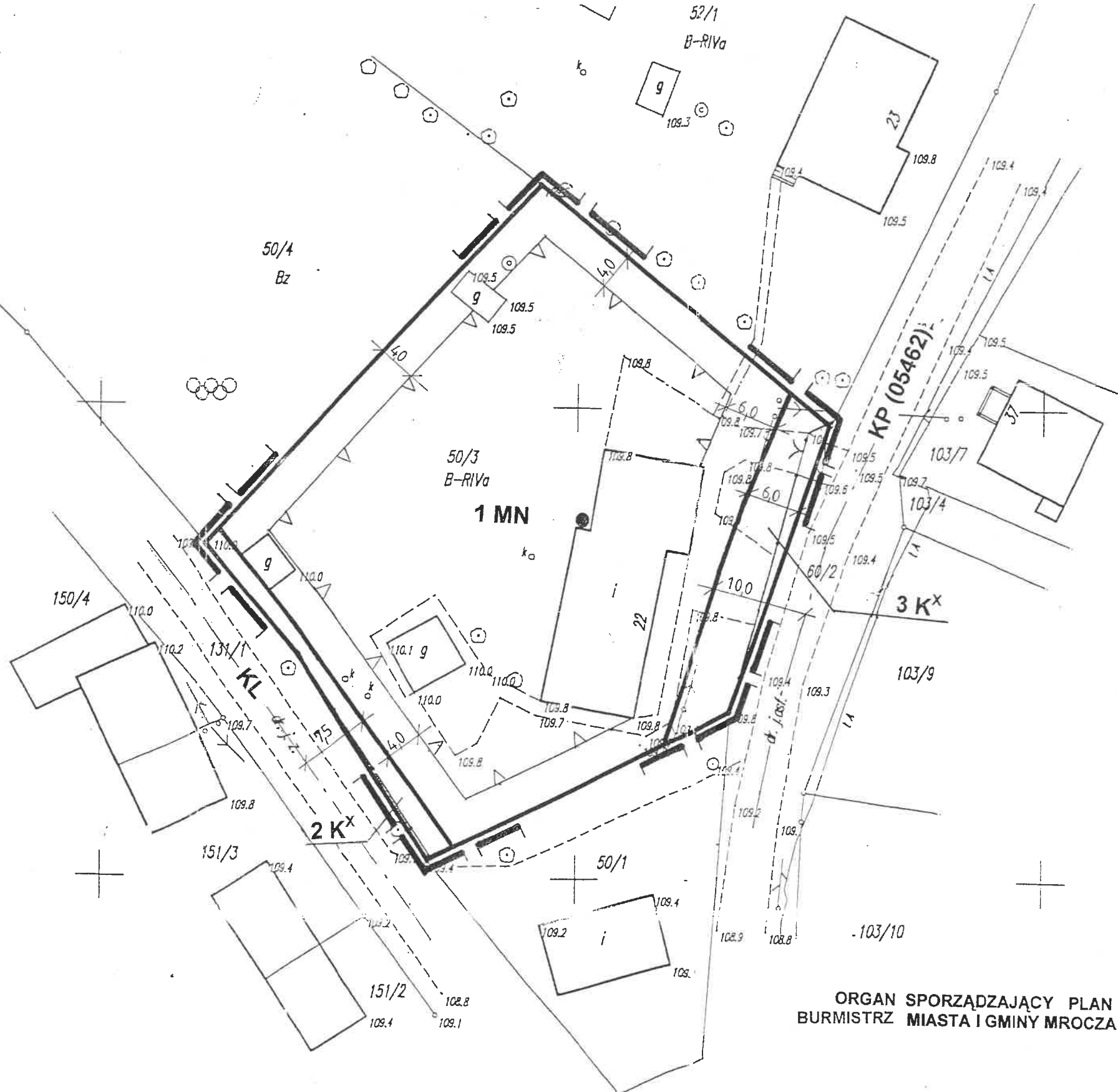
-  GRANICA OPRACOWANIA
-  LINIE ROZGRANICZAJĄCE TERENY O RÓŻNYM SPOSOBIE UŻYTKOWANIA - ŚCIŚLE OKREŚLONE
-  NIEPRZEKRACZALNA LINIA ZABUDOWY
-  LINIE WYMIAROWE
-  TEREN ZABUDOWY MIESZKANIOWEJ
-  TEREN PRZEZNACZONY DO REALIZACJI ZADAŃ PUBLICZNYCH (KOMUNIKACJA I UZBROJENIE)
-  DROGA LOKALNA
-  DROGA POWIATOWA

STAROSTA NAKIELSKI
Powiatowy Ośrodek Dokumentacji
Geodezyjnej i Kartograficznej
w Nakielu

W obszarze oznaczonym linią przerywaną koloru czarnego dokonano aktualizacji treści mapy zasadniczej. Dokumenty z pomiaru uzupełniającego przyniesiono do siedziby powiatowego w dniu 04.04.2002r.

Projektowane obiekty budowlane wyznaczone pozwolenia na budowę, posiadają wytyczniki i inwentaryzacje projektowe, które zostały wykonane przez geodetów.

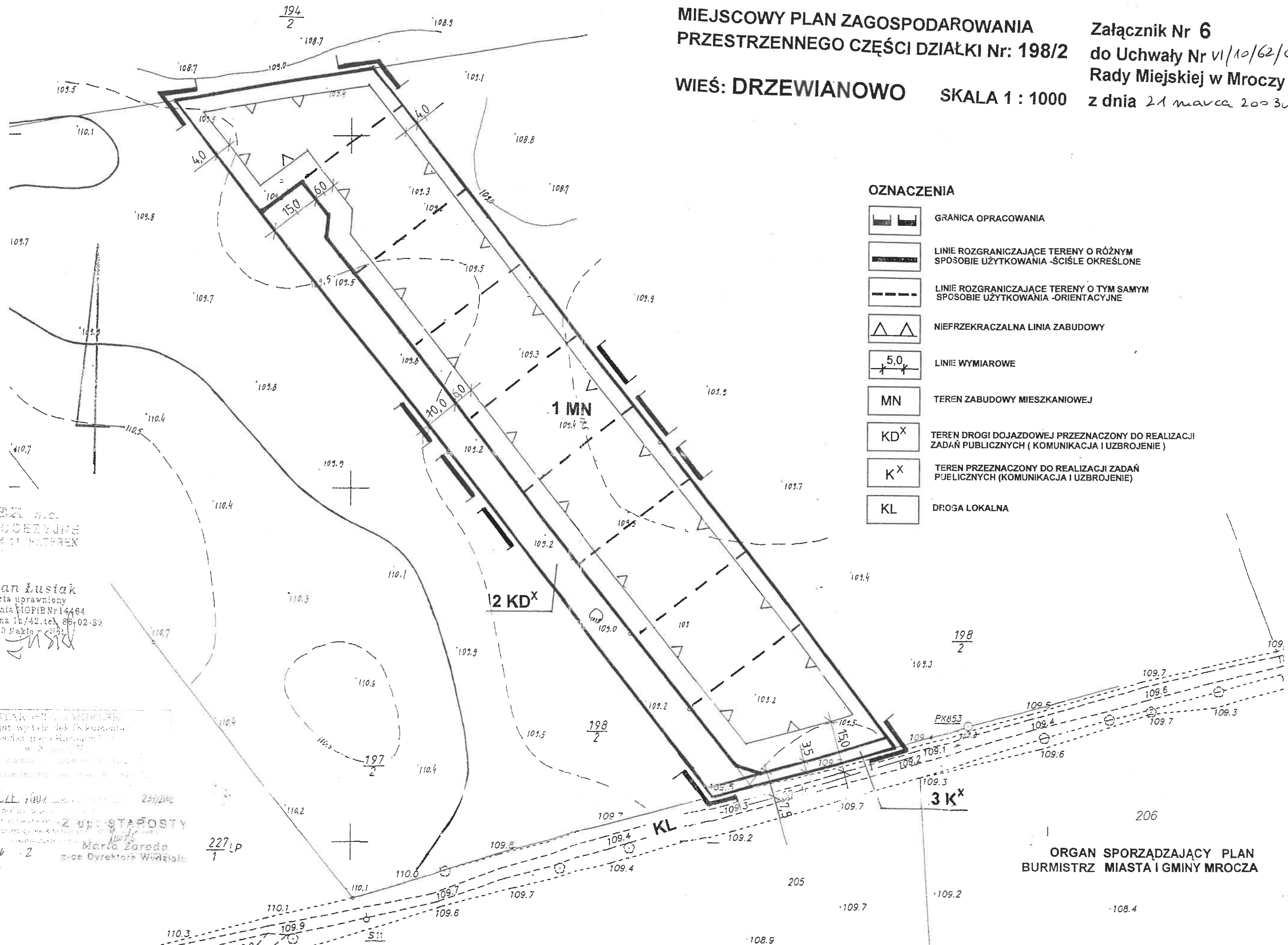
Nakło, dn. 04.04.2002r. *Marta Zarodak*
z-ca Dyrektora Wydziału








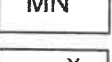



ORGAN SPORZĄDZAJĄCY PLAN
BURMISTRZ MIASTA I GMINY MROCZA

**MIEJSCOWY PLAN ZAGOSPODAROWANIA
PRZESTRZENNEGO CZĘŚCI DZIAŁKI Nr: 198/2
WIEŚ: DRZEWIANOWO SKALA 1 : 1000**

Załącznik Nr 6
do Uchwały Nr VI/10/62/01
Rady Miejskiej w Mroczy
z dnia 21 marca 2003r.



OZNACZENIA

-  GRANICA OPRACOWANIA
-  LINIE ROZGRANICZAJĄCE TERENY O RÓŻNYM SPOŚOBIE UŻYTKOWANIA - ŚCIŚLE OKREŚLONE
-  LINIE ROZGRANICZAJĄCE TERENY O TYM SAMYM SPOŚOBIE UŻYTKOWANIA - ORIENTACYJNE
-  NIEPRZEKRACZALNA LINIA ZABUDOWY
-  LINIE WYMIAROWE
-  TEREN ZABUDOWY MIESZKANIOWEJ
-  TEREN DROGI DOJAZDOWEJ PRZEZNACZONY DO REALIZACJI ZADAŃ PUBLICZNYCH (KOMUNIKACJA I UZBROJENIE)
-  TEREN PRZEZNACZONY DO REALIZACJI ZADAŃ PUBLICZNYCH (KOMUNIKACJA I UZBROJENIE)
-  DROGA LOKALNA

OBOLĘK s.c.
USŁUGI GEODEZYJNE
ul. Główna 1b/42, tel. 86-02-32
50-100 Nako

Roman Łusjak
geodeta uprawniony
uprawnienia MOPiB Nr 14464
ul. Główna 1b/42, tel. 86-02-32
50-100 Nako

STAN ETABLOWANIA
dokumenty techniczne
dokumentacja projektowa

19.06.02
23/2002
2 up. STAPOSTY
Maria Zarada
gł. Dyrektora Wydziału

227 LP
1

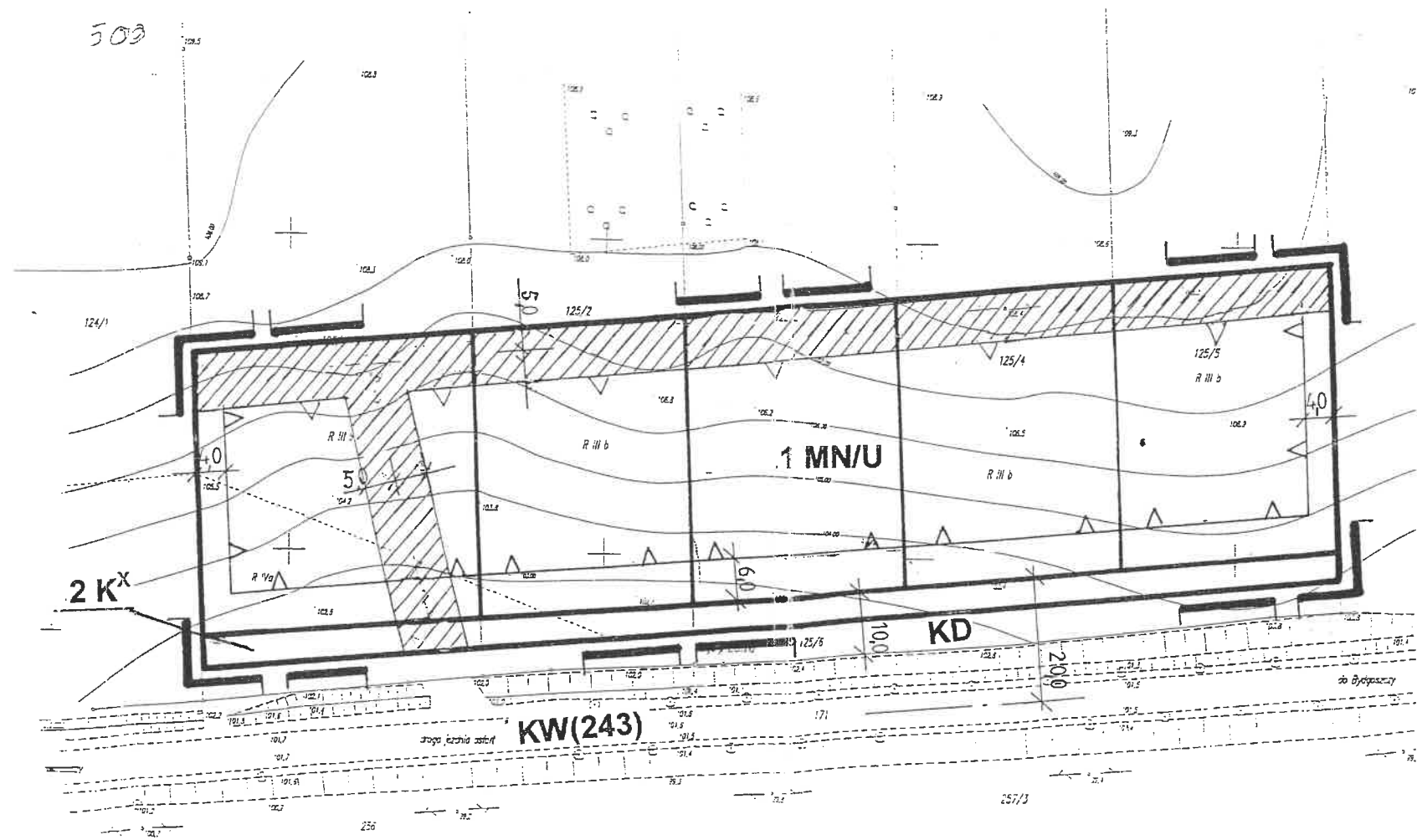
ORGAN SPORZĄDZAJĄCY PLAN
BURMISTRZ MIASTA I GMINY MROCZA

**MIEJSCOWY PLAN ZAGOSPODAROWANIA
PRZESTRZENNEGO CZĘŚCI DZIAŁEK
Nr: 125/1, 125/2, 125/3, 125/4, 125/5
WIEŚ: DRZEWIANOWO SKALA 1 : 1000**

**Załącznik Nr 7
do Uchwały Nr VI/10/62/03
Rady Miejskiej w Mroczy
z dnia 21 marca 2003u**

OZNACZENIA

-  GRANICA OPRACOWANIA
-  LINIE ROZGRANICZAJĄCE TERENY O RÓŻNYM SPOSOBIE UŻYTKOWANIA - ŚCIŚLE OKREŚLONE
-  LINIE ROZGRANICZAJĄCE TERENY O TYM SAMYM SPOSOBIE UŻYTKOWANIA - ŚCIŚLE OKREŚLONE
-  NIEPRZEKRACZALNA LINIA ZABUDOWY
-  LINIE WYMIAROWE
-  TEREN ZABUDOWY MIESZKANIOWEJ Z USŁUGAMI
-  STREFA TECHNICZNA LINII ENERGETYCZNEJ ŚREDNIEGO NAPIĘCIA
-  TEREN PRZEZNACZONY DO REALIZACJI ZADAŃ PUBLICZNYCH (KOMUNIKACJA I UZBROJENIE)
-  DROGA DOJAZDOWA
-  DROGA WOJEWÓDZKA



Józef Sobierajski
geodeta samowolny
uprawnienia WSPIS Nr 14472
Eg-112 Skoczyszew 4/8

biuro: Skoczyszew 4/8
Usługi geodezyjne
Os. Chrobrego 15, 11C
89-100 Nakle n. Not.

Starosta
Mroczka
Marta Pasuda

**ORGAN SPORZĄDZAJĄCY PLAN
BURMISTRZ MIASTA I GMINY MROCZA**

MAPA SYTUACYJNO-WYSOKOŚCIOWA

SKALA 1 : 500






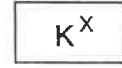

obręb : KRUKÓWKO

woj. kujawsko-pomorskie
powiat : nakielski
gmina : Nakło nad Notecią
KERG : 146/2002

Mapę sporządzono na podstawie mapy syt-wys
w skali 1 : 1000 ark. 354.1
z dnia 20.04.2002r

sporządził 22.04.2002r

OZNACZENIA

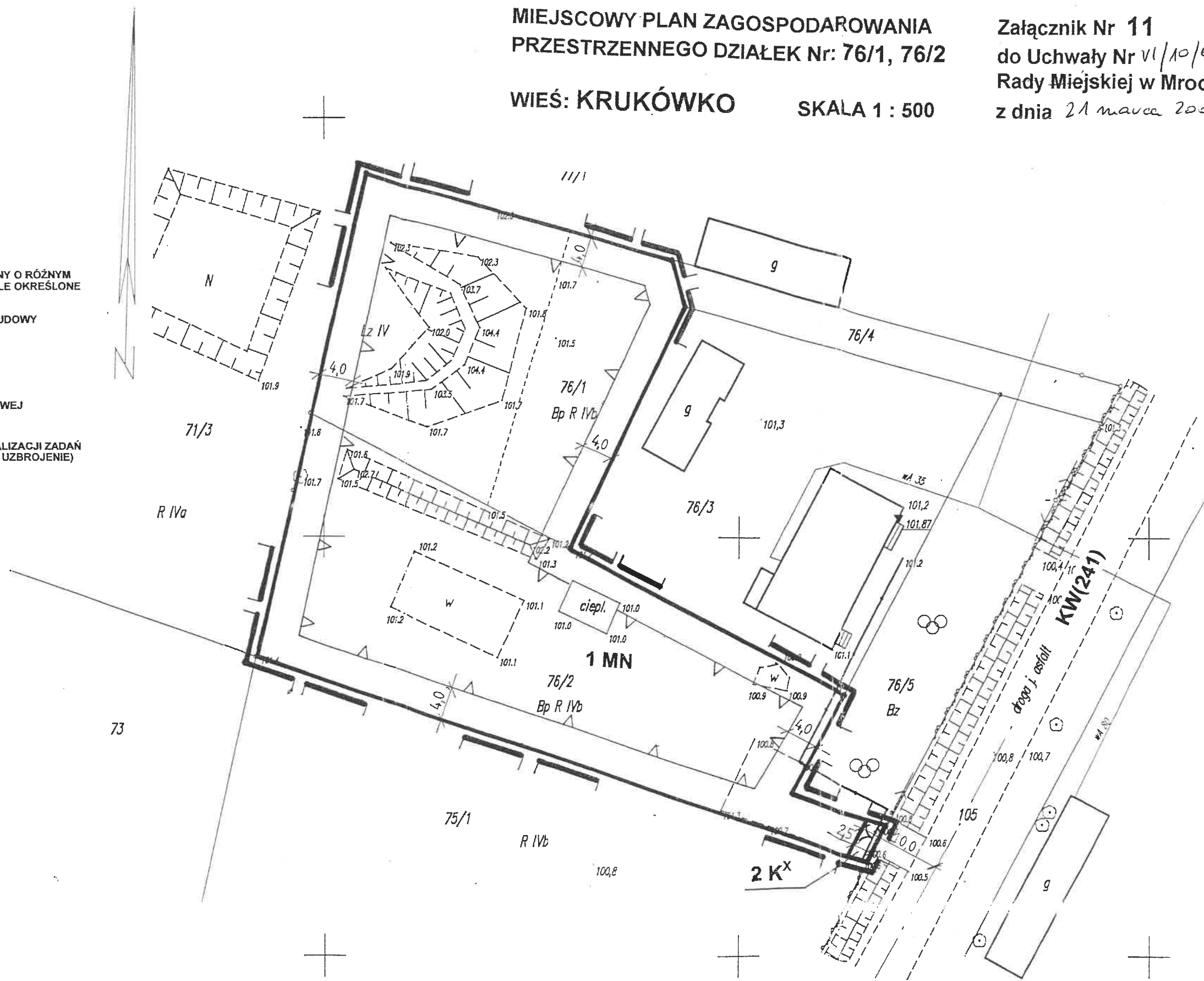
	GRANICA OPRACOWANIA
	LINIE ROZGRANICZAJĄCE TERENY O RÓŻNYM SPOSOBIE UŻYTKOWANIA - ŚCIŚLE OKREŚLONE
	NIEPRZEKRACZALNA LINIA ZABUDOWY
	LINIE WYMIAROWE
	TEREN ZABUDOWY MIESZKANIOWEJ
	TEREN PRZEZNACZONY DO REALIZACJI ZADAŃ PUBLICZNYCH (KOMUNIKACJA I UZBROJENIE)
	DROGA WOJEWÓDZKA

MIEJSCOWY PLAN ZAGOSPODAROWANIA
PRZESTRZENNEGO DZIAŁEK Nr: 76/1, 76/2

WIEŚ: KRUKÓWKO

SKALA 1 : 500

Załącznik Nr 11
do Uchwały Nr VI/10/62/0
Rady Miejskiej w Mroczy
z dnia 21 marca 2003r



Jarosław Sobierajski
geodeta uwzględniony
uprządkowa MOPiR Nr 14472
89-112 Salskierzyn 61P

Janusz Cichowski & Jarosław Sobierajski
s.c.
Usługi geodezyjne
Os. Chłobrego 15/1C
89-100 Nakło n. Not.

STAWISZAN

25.04 2

Z up. STAROSTY
Maria Zajada
Dyrektora Wydziału

ORGAN SPORZĄDZAJĄCY PLAN
BURMISTRZ MIASTA I GMINY MROCZA

MAPA SYTUACYJNO-WYSOKOŚCIOWA
 I UZBROJENIEM TERENU
 SKALA 1:500

pow. kujawsko-pomorskie

pow. nakielski

gm. Mrocza

osiedle: Wiele

REG 112/2002

rk. 344.341.223

mapę sporządzono na podstawie pomiaru uzupełniającego
 raz mapy zasadniczej w skali 1:1000 ark.344.341.223

GEOLEK s.c.
 SŁUGI GEODEZYJNE
 ul. Sobieskiego 4/11, PATEREK
 81-100 Nakło n. Not.

Roman Lubiak
 geodeta uprawniony
 uprawnień MGPiBNr14464
 licencja 12/42, tel. 86-02-32
 89-140 Nakło n. Not.

[Signature]

MIEJSCOWY PLAN ZAGOSPODAROWANIA
 PRZESTRZENNEGO CZĘŚCI DZIAŁKI Nr: 179/1

WIEŚ: WIELE

SKALA 1 : 500

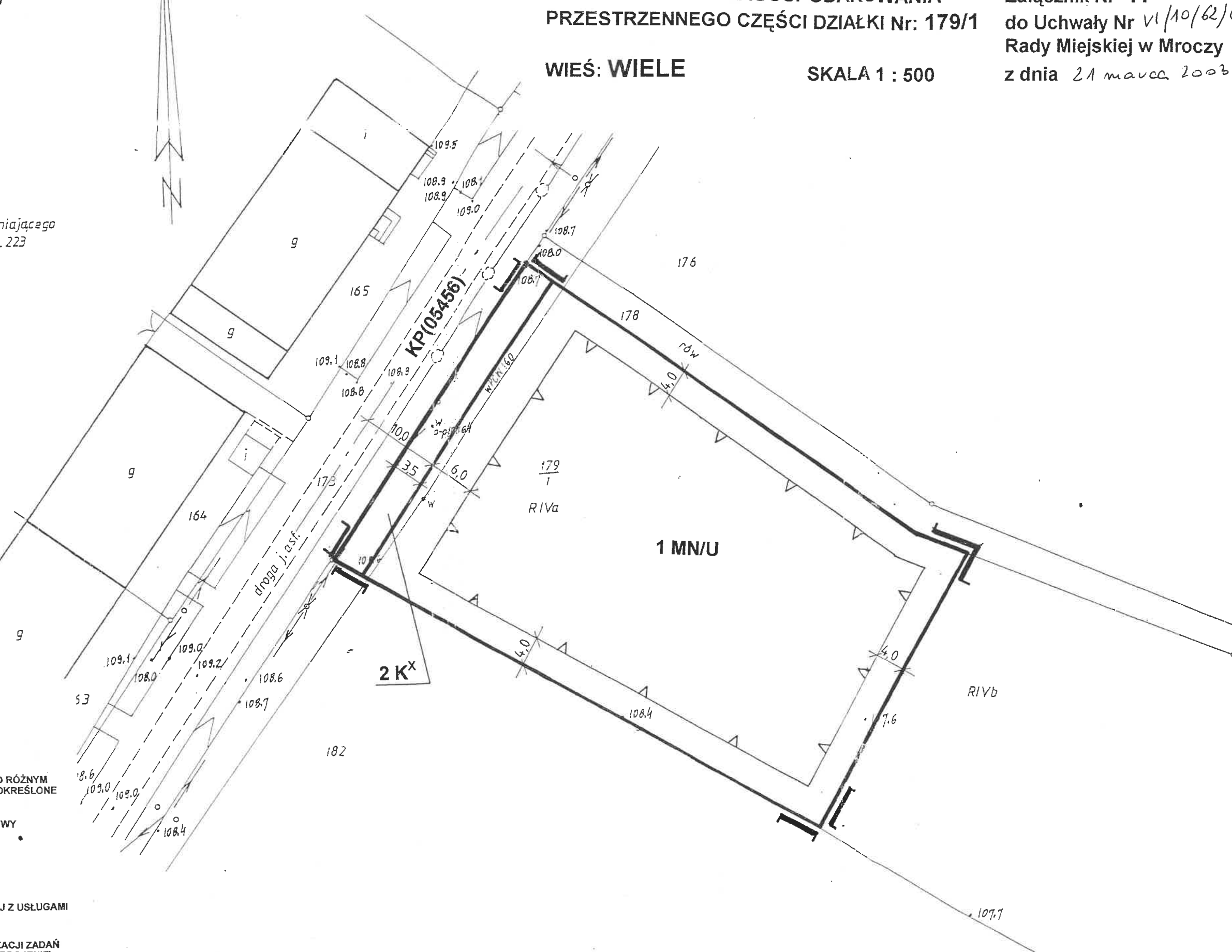
Załącznik Nr 17
 do Uchwały Nr VI/10/62/6
 Rady Miejskiej w Mroczy
 z dnia 21 marca 2002r.




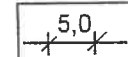
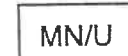
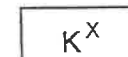

STAROSTA NAKIELSKI
 Powiatowy Ośrodek Dokumentacji
 Geodezyjnej i Kartograficznej
 w Nakle n. Not.

W obszarze oznaczonym linią przerywaną koloru czarnego
 dokonano aktualizacji treści mapy zasadniczej. Dokumenty
 z pomiaru uzupełniającego przyjęto do zasobu powiatowego
 w dniu 25.11.2002r. z zastrzeżeniem pod nr K.E.R.C. 12/1001
 Niniejsza mapa może służyć do celów projektowych.
 Projektowane obiekty budowlane - wymagają pozwolenia na budowę podlegają
 wytyczeniu i inwentaryzacji powykoszowej przez jednostki uprawnione do
 wykonywania zadań geodezyjnych.

STAROSTA
[Signature]
 Małgorzata Zarobek
 z-ca Dyrektora Wydziału

Nakło, dn. 25.02.2002r.



- OZNACZENIA**
-  GRANICA OPRACOWANIA
 -  LINIE ROZGRANICZAJĄCE TERENY O RÓŻNYM SPOSOBIE UŻYTKOWANIA - ŚCIŚLE OKREŚLONE
 -  NIEPRZEKRACZALNA LINIA ZABUDOWY
 -  LINIE WYMIAROWE
 -  MN/U TEREN ZABUDOWY MIESZKANIOWEJ Z USŁUGAMI
 -  K^x TEREN PRZEZNACZONY DO REALIZACJI ZADAŃ PUBLICZNYCH (KOMUNIKACJA I UZBROJENIE)
 -  KP DROGA POWIATOWA

ORGAN SPORZĄDZAJĄCY PLAN
 BURMISTRZ MIASTA I GMINY MROCZA

