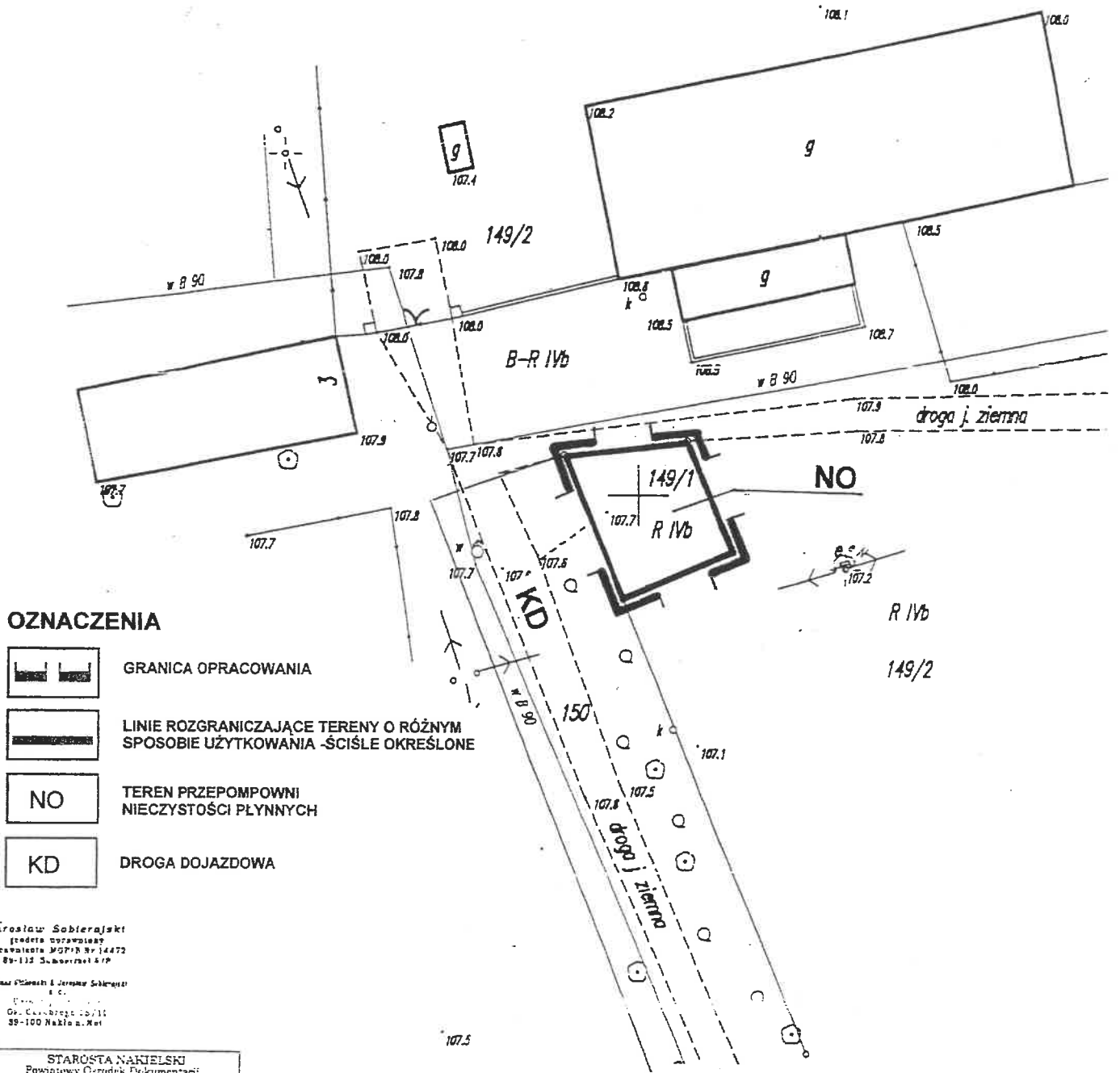






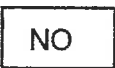

**MIEJSCOWY PLAN ZAGOSPODAROWANIA  
PRZESTRZENNEGO DZIAŁKI Nr: 149/1**

**WIEŚ: JADWIGOWO SKALA 1 : 500**

**Załącznik Nr 3  
do Uchwały Nr VI/10/62/03  
Rady Miejskiej w Mroczy  
z dnia 21 marca 2003u**



**OZNACZENIA**

-  GRANICA OPRACOWANIA
-  LINIE ROZGRANICZAJĄCE TERENY O RÓŻNYM SPOSOBIE UŻYTKOWANIA - ŚCIŚLE OKREŚLONE
-  TEREN PRZEPOMPOWNI NIECZYSTOŚCI PŁYNNYCH
-  DROGA DOJAZDOWA

Jarosław Sobierajski  
projektant opracowania  
opracowanie: MPTB Sp. z o.o.  
89-112 S. Sobierajski 6/1P

Biuro: Jarosław & Jarosław Sobierajski  
& c.  
ul. Cieszyńska 10/11  
89-100 Nakło n. Not.

**STAROSTA NAKIELSKI**  
Powiatowy Centrum Dokumentacji  
Geodezyjno - Kartograficznej  
w Nakle n. Not.

W niniejszym celu w celu sprawdzenia kopii mapy  
przeznaczony w sprawie niniejszej mapy zasadniczej. Dokumenty  
powinny być skontrolowane mapy projektu co zostało  
z dnia 15.03.2003 r. w sprawie niniejszej mapy zasadniczej  
Niniejszym mapy mogą być użyte do celów projektowych.  
Przygotowanie niniejszej mapy zasadniczej powierzone mi na podstawie podległego  
ustawienia i obowiązku zawodowego. Wszelkie uwagi i zastrzeżenia do  
opracowania proszę zgłaszać do  
Starosty

Nakło, dn. 15.03.2003 r.

**ORGAN SPORZĄDZAJĄCY PLAN  
BURMISTRZ MIASTA I GMINY MROCZA**



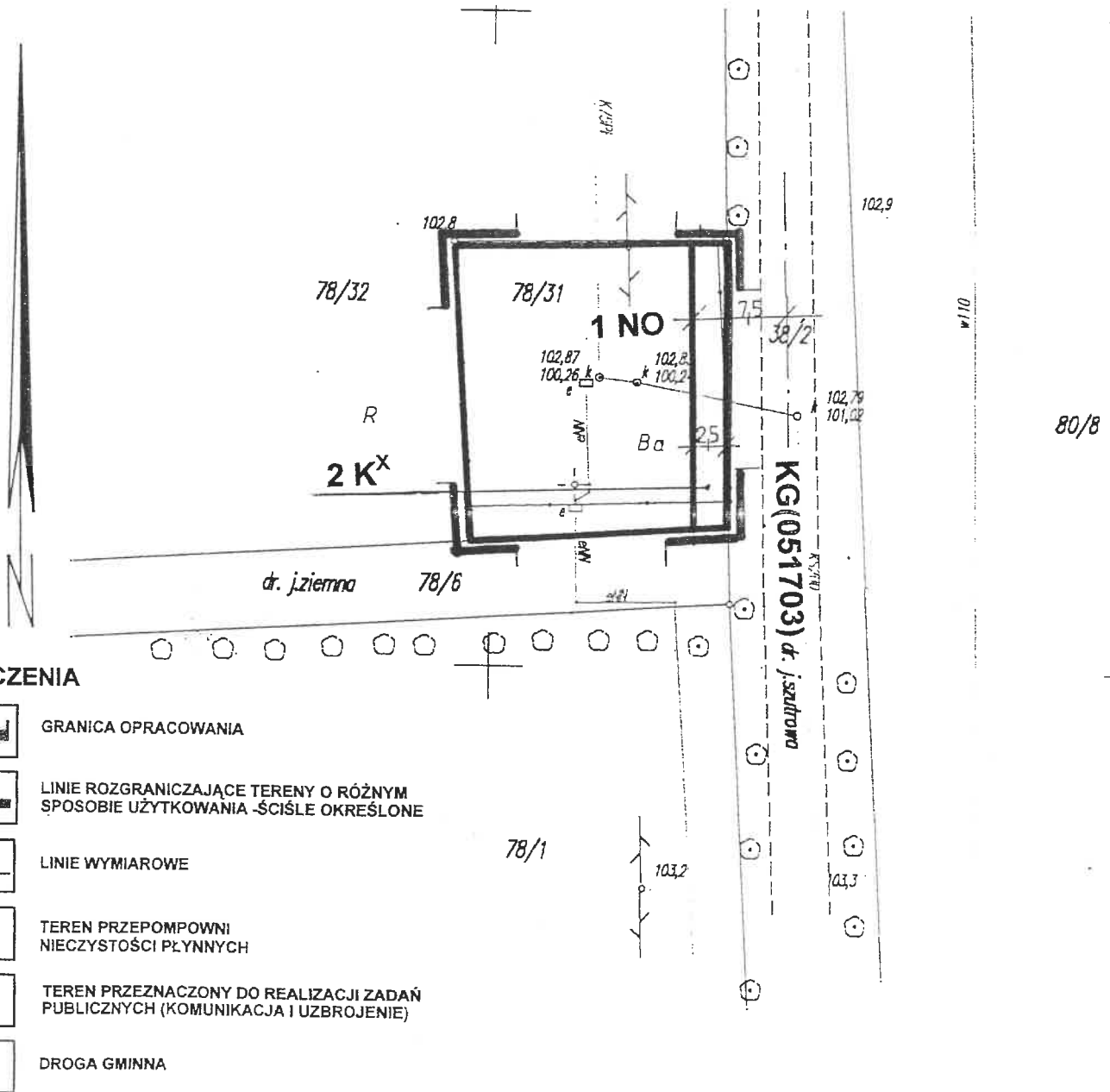


**MIEJSCOWY PLAN ZAGOSPODAROWANIA  
PRZESTRZENNEGO DZIAŁKI Nr: 78/31**



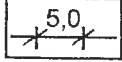
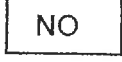
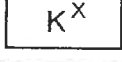

**Załącznik Nr 9  
do Uchwały Nr VI/10/62/03  
Rady Miejskiej w Mroczy  
z dnia 21 marca 2003**

**WIEŚ: DRAŻNO**

**SKALA 1 : 500**



**OZNACZENIA**

-  GRANICA OPRACOWANIA
-  LINIE ROZGRANICZAJĄCE TERENY O RÓŻNYM SPOSOBIE UŻYTKOWANIA - ŚCIŚLE OKREŚLONE
-  LINIE WYMIAROWE
-  TEREN PRZEPOMPOWNI NIECZYSTOŚCI PŁYNNYCH
-  TEREN PRZEZNACZONY DO REALIZACJI ZADAŃ PUBLICZNYCH (KOMUNIKACJA I UZBROJENIE)
-  DROGA GMINNA

STANOWISKO WYKONAWCY  
Pracownia Inżynierska i Projektowa  
w Mroczynie, ul. Główna 10  
41-010 Mroczyno, tel. 011 71 10 10 10  
Fax: 011 71 10 10 10  
E-mail: biuro@inproj.pl  
www.inproj.pl

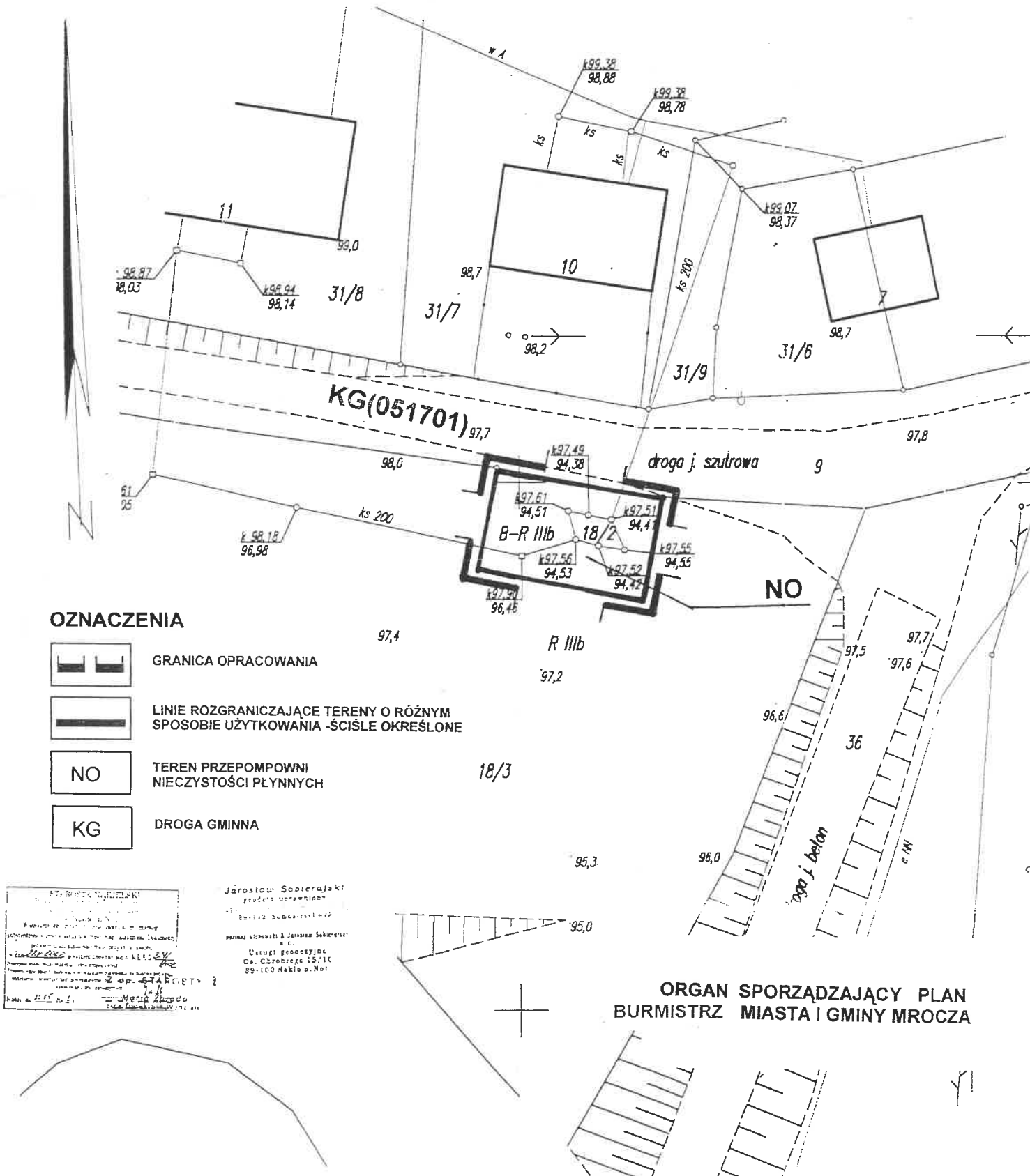
Józef Sobierajski  
geodeta uprawniający  
uprawnienia MPTP Nr 24472  
Pb-112 Substancja 6/99

**ORGAN SPORZĄDZAJĄCY PLAN  
BURMISTRZ MIASTA I GMINY MROCZA**

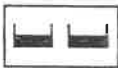

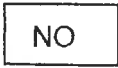
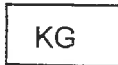
**MIEJSCOWY PLAN ZAGOSPODAROWANIA  
PRZESTRZENNEGO DZIAŁKI Nr: 18/2**

**WIEŚ: MODRAKOWO SKALA 1 : 500**

**Załącznik Nr 10  
do Uchwały Nr VI/10/62/03  
Rady Miejskiej w Mroczy  
z dnia 21 marca 2003 r**



**OZNACZENIA**

-  GRANICA OPRACOWANIA
-  LINIE ROZGRANICZAJĄCE TERENY O RÓŻNYM SPOSOBIE UŻYTKOWANIA - ŚCIŚLE OKREŚLONE
-  NO TEREN PRZEPOMPOWNI NIECZYSTOŚCI PŁYNNYCH
-  KG DROGA GMINNA

**M. B. MROCZY**  
Urząd Miejski  
ul. Główna 1  
34-100 Mroczka  
T. 014 25 25 25  
F. 014 25 25 25  
www.mroczka.pl

Jarosław Sobierajski  
projekt urządzony  
w skali 1:500  
autor projektu  
Jarosław Sobierajski  
ul. Człobrego 15/16  
89-100 Nakło n. Not.

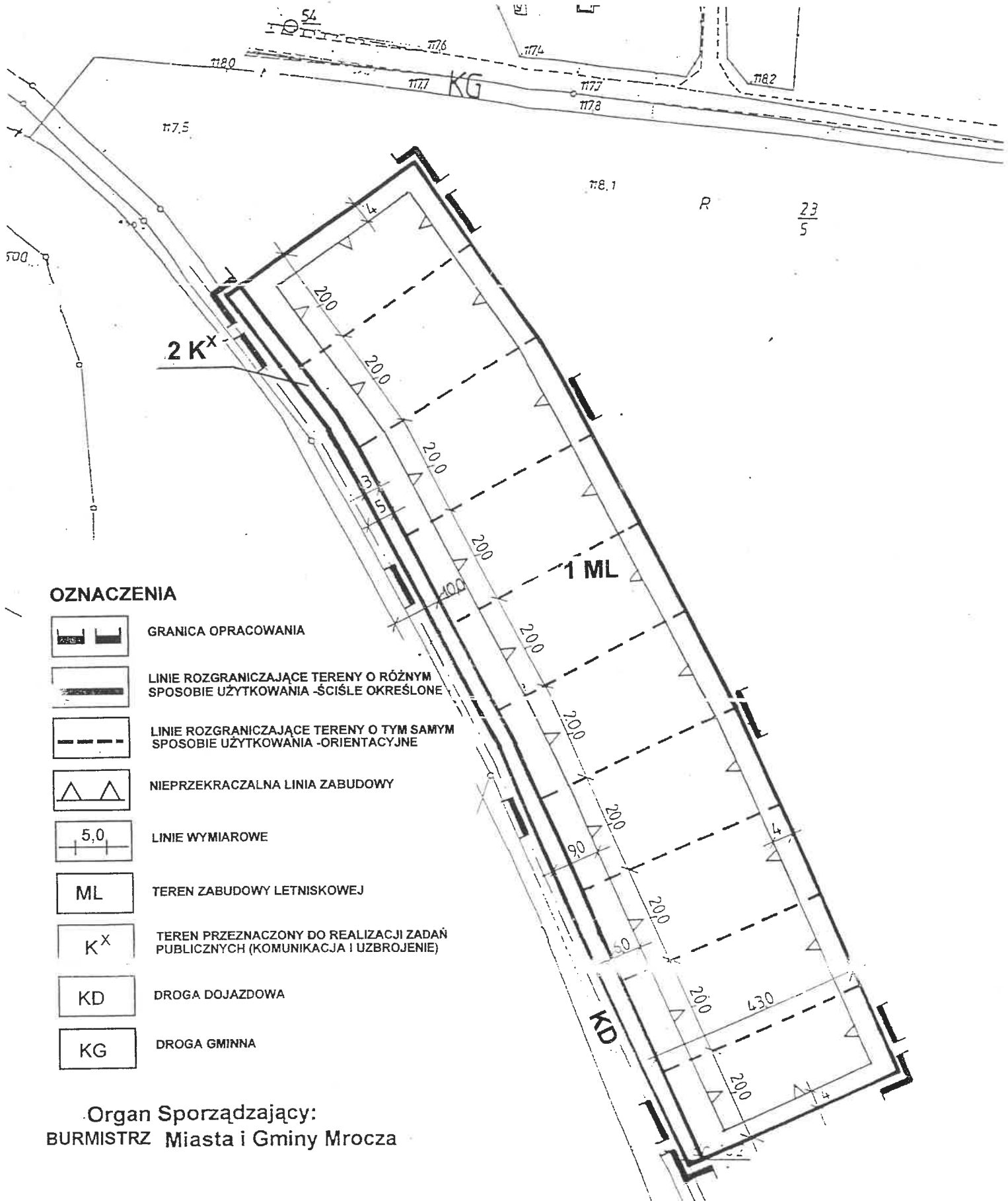
**ORGAN SPORZĄDZAJĄCY PLAN  
BURMISTRZ MIASTA I GMINY MROCZA**

**MIEJSCOWY PLAN ZAGOSPODAROWANIA  
PRZESTRZENNEGO CZĘŚCI DZIAŁKI Nr: 23/5**







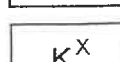


**Załącznik Nr 12**  
do Uchwały Nr VI/10/62/03  
Rady Miejskiej w Mroczy  
z dnia 21 marca 2003 r

**WIEŚ: ROŚCIMIN**

**SKALA 1 : 1000**



**OZNACZENIA**

-  GRANICA OPRACOWANIA
-  LINIE ROZGRANICZAJĄCE TERENY O RÓŻNYM SPOSOBIE UŻYTKOWANIA - ŚCIŚLE OKREŚLONE
-  LINIE ROZGRANICZAJĄCE TERENY O TYM SAMYM SPOSOBIE UŻYTKOWANIA - ORIENTACYJNE
-  NIEPRZEKACZALNA LINIA ZABUDOWY
-  LINIE WYMIAROWE
-  ML TEREN ZABUDOWY LETNISKOWEJ
-  K<sup>x</sup> TEREN PRZEZNACZONY DO REALIZACJI ZADAŃ PUBLICZNYCH (KOMUNIKACJA I UZBROJENIE)
-  KD DROGA DOJAZDOWA
-  KG DROGA GMINNA

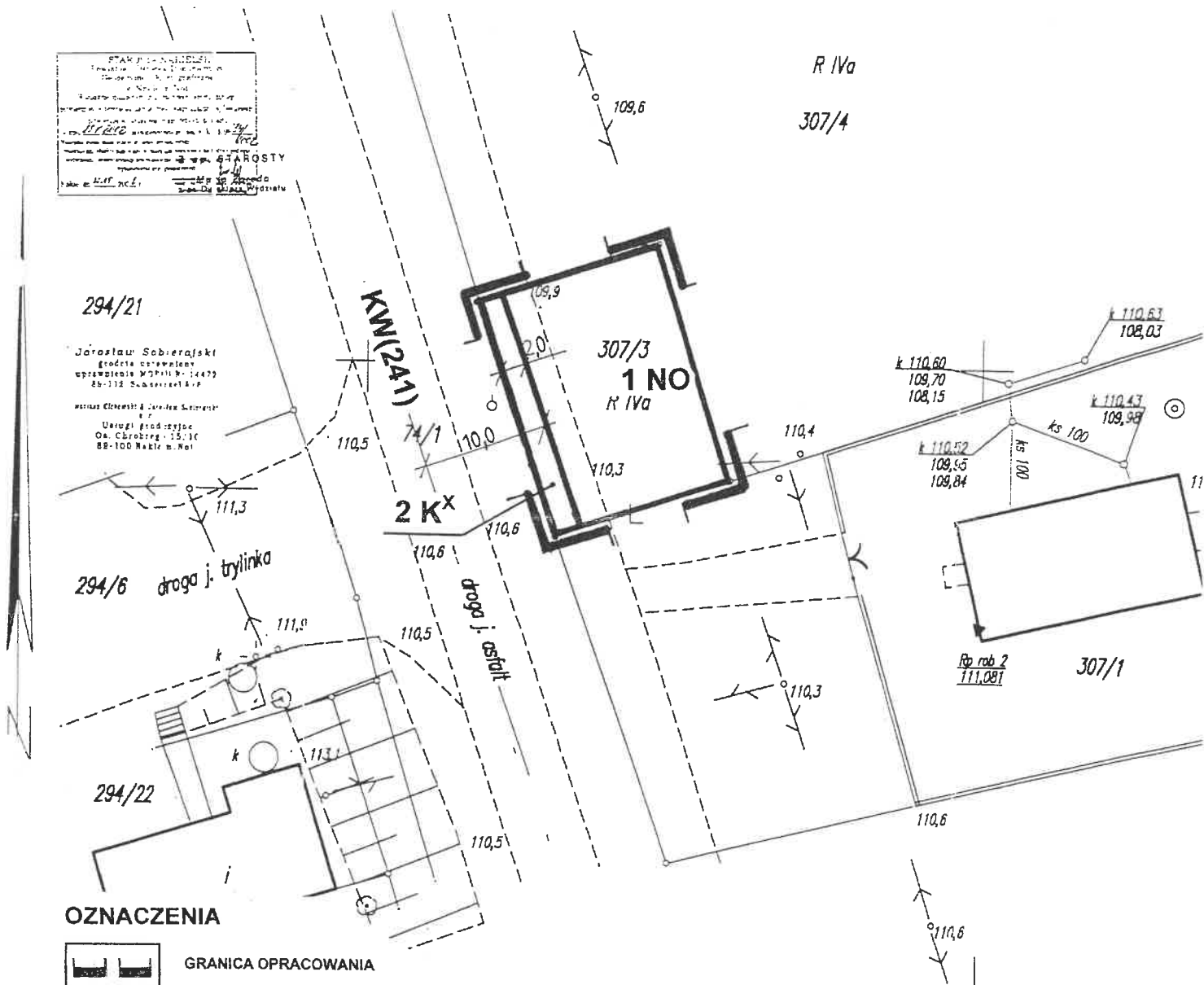
Organ Sporządzający:  
BURMISTRZ Miasta i Gminy Mroczka





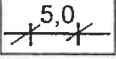

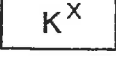

**MIEJSCOWY PLAN ZAGOSPODAROWANIA  
PRZESTRZENNEGO DZIAŁKI Nr: 307/3**

**WIEŚ: KONSTANTOWO SKALA 1 : 500**

Załącznik Nr 14  
do Uchwały Nr VI/10/62/03  
Rady Miejskiej w Mroczy  
z dnia 21 marca 2003 r.



**OZNACZENIA**

-  GRANICA OPRACOWANIA
-  LINIE ROZGRANICZAJĄCE TERENY O RÓŻNYM SPOSOBIE UŻYTKOWANIA - ŚCIŚLE OKREŚLONE
-  LINIE WYMIAROWE
-  NO TEREN PRZEPOMPOWNI NIECZYSTOŚCI PŁYNNYCH
-  K<sup>x</sup> TEREN PRZEZNACZONY DO REALIZACJI ZADAŃ PUBLICZNYCH (KOMUNIKACJA I UZBROJENIE)
-  KW DROGA WOJEWÓDZKA

**ORGAN SPORZĄDZAJĄCY PLAN  
BURMISTRZ MIASTA I GMINY MROCZA**



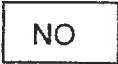
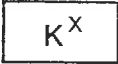


**MIEJSCOWY PLAN ZAGOSPODAROWANIA  
PRZESTRZENNEGO DZIAŁKI Nr: 512/4**

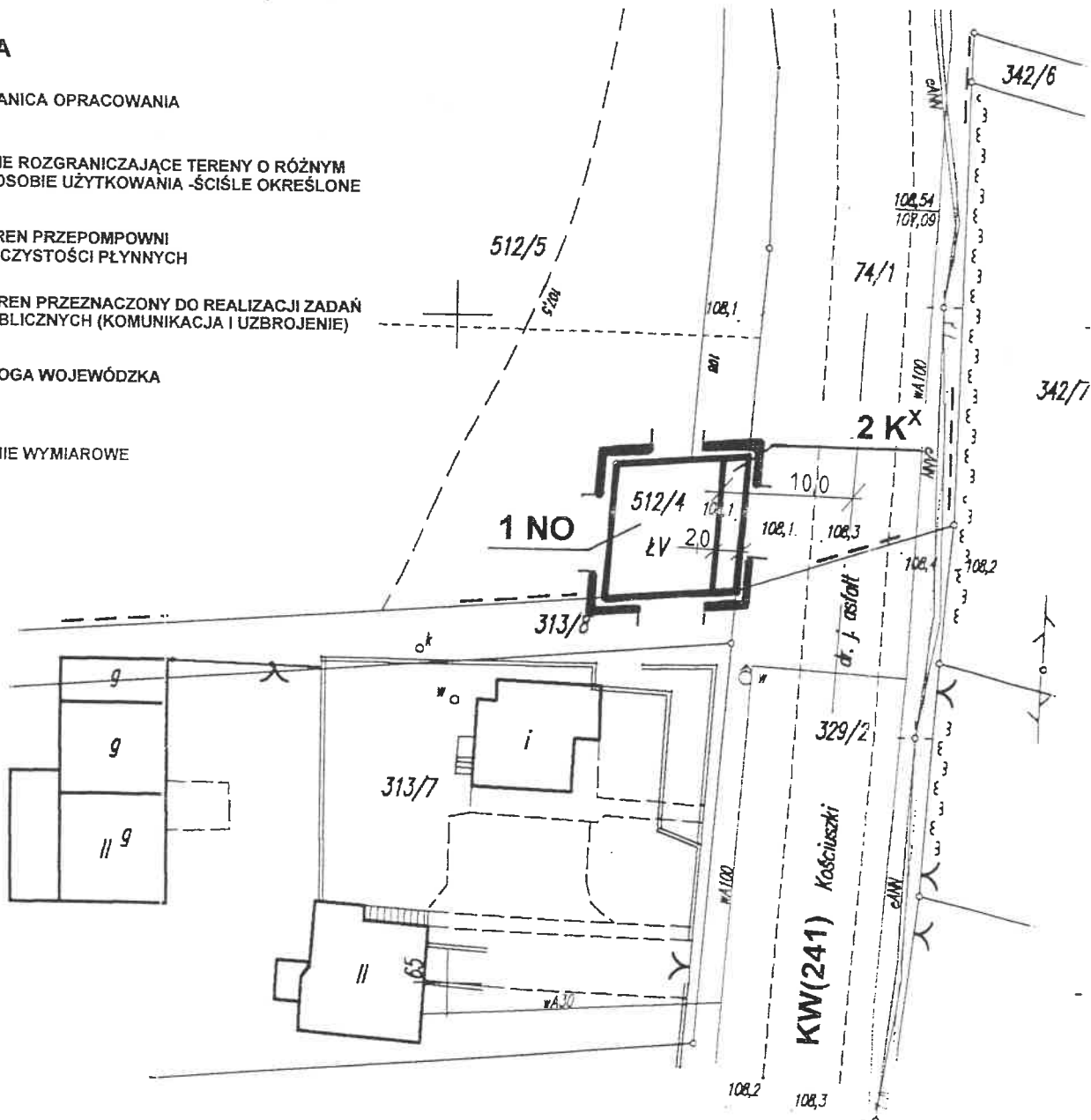
**WIEŚ: WIELE**

**SKALA 1 : 500**

**Załącznik Nr 15  
do Uchwały Nr VI/10/62/03  
Rady Miejskiej w Mroczy  
z dnia 21 marca 2003u**

**OZNACZENIA**

-  GRANICA OPRACOWANIA
-  LINIE ROZGRANICZAJĄCE TERENY O RÓŻNYM SPOSOBIE UŻYTKOWANIA - ŚCIŚLE OKREŚLONE
-  TEREN PRZEPOMPOWNI NIECZYSTOŚCI PŁYNNYCH
-  TEREN PRZEZNACZONY DO REALIZACJI ZADAŃ PUBLICZNYCH (KOMUNIKACJA I UZBROJENIE)
-  DROGA WOJEWÓDZKA
-  LINIE WYMIAROWE



Urząd Miejski w Mroczy  
Wydział Urbanistyki i Zagospodarowania  
Pracownia Projektowa  
ul. Kościuski 10  
41-100 Mroczka  
tel. 034 361 10 10  
www.mroczka.pl

Starosta  
Mroczka  
Marek Ziętka  
z-ca Dyrektora Wydziału

Urząd Miejski w Mroczy  
Wydział Urbanistyki i Zagospodarowania  
Pracownia Projektowa  
ul. Kościuski 10  
41-100 Mroczka  
tel. 034 361 10 10  
www.mroczka.pl

Urząd Geodezyjny  
ul. Czerwona 15/1C  
41-100 Mroczka

**ORGAN SPORZĄDZAJĄCY PLAN  
BURMISTRZ MIASTA I GMINY MROCZA**



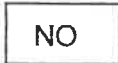


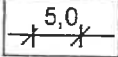
**MIEJSCOWY PLAN ZAGOSPODAROWANIA  
PRZESTRZENNEGO DZIAŁKI Nr: 527/8**

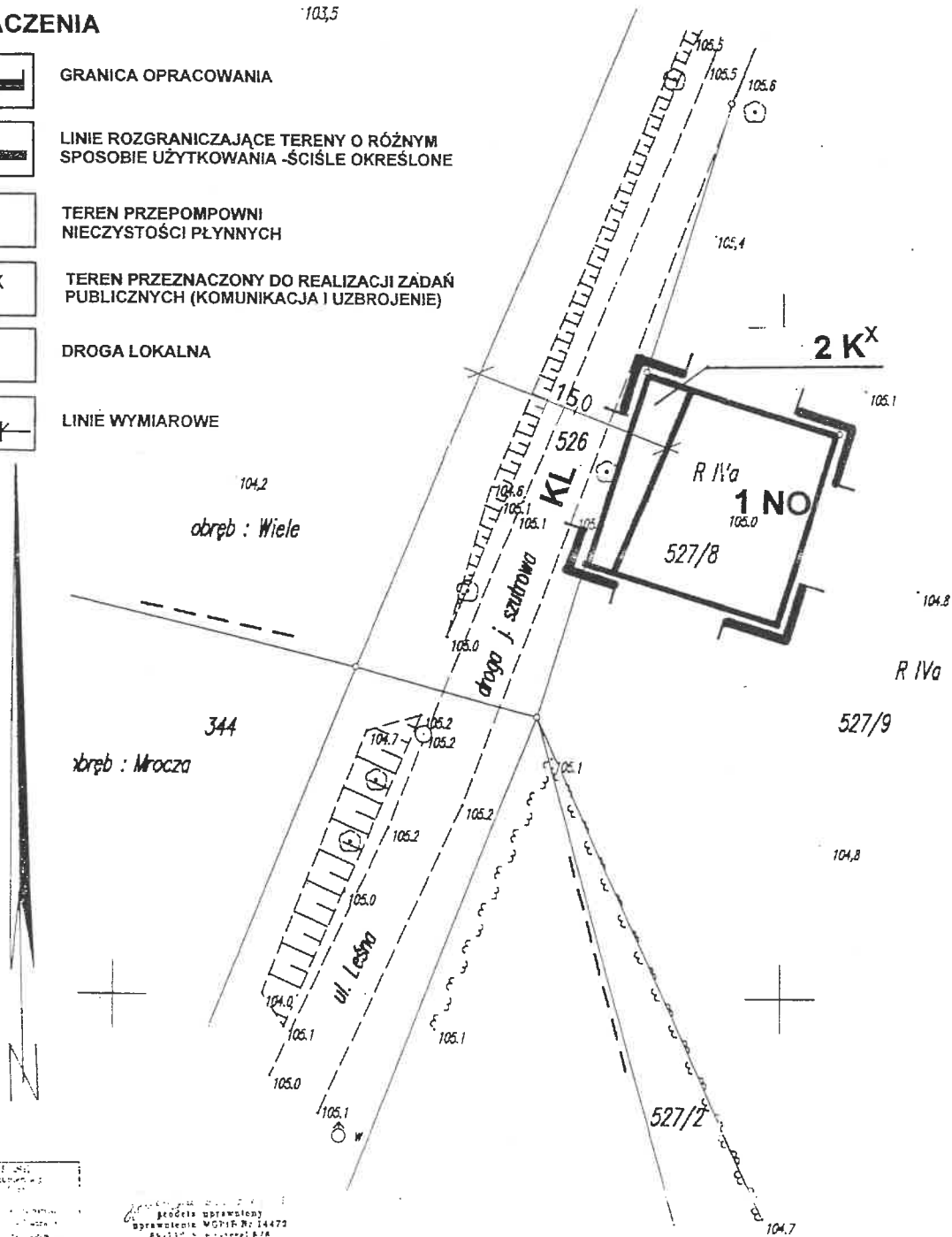
Załącznik Nr 16  
do Uchwały Nr VI/10/62/03  
Rady Miejskiej w Mroczy  
z dnia 21 marca 2003r

**WIEŚ: WIELE**

**SKALA 1 : 500**

**OZNACZENIA**

-  GRANICA OPRACOWANIA
-  LINIE ROZGRANICZAJĄCE TERENY O RÓŻNYM SPOSOBIE UŻYTKOWANIA -ŚCIŚLE OKREŚLONE
-  NO TEREN PRZEPOMPOWNI NIECZYSTOŚCI PŁYNNYCH
-  K<sup>x</sup> TEREN PRZEZNACZONY DO REALIZACJI ZADAŃ PUBLICZNYCH (KOMUNIKACJA I UZBROJENIE)
-  KL DROGA LOKALNA
-  5,0 LINIE WYMIAROWE



Z up. STAROSTY  
 Maria Zgruda  
 z-ca Dyrektora Wydziału

Urząd geodezyjny  
 ul. Farańska 15/10  
 46-100 Nasilów, Net.

**ORGAN SPORZĄDZAJĄCY PLAN  
BURMISTRZ MIASTA I GMINY MROCZA**

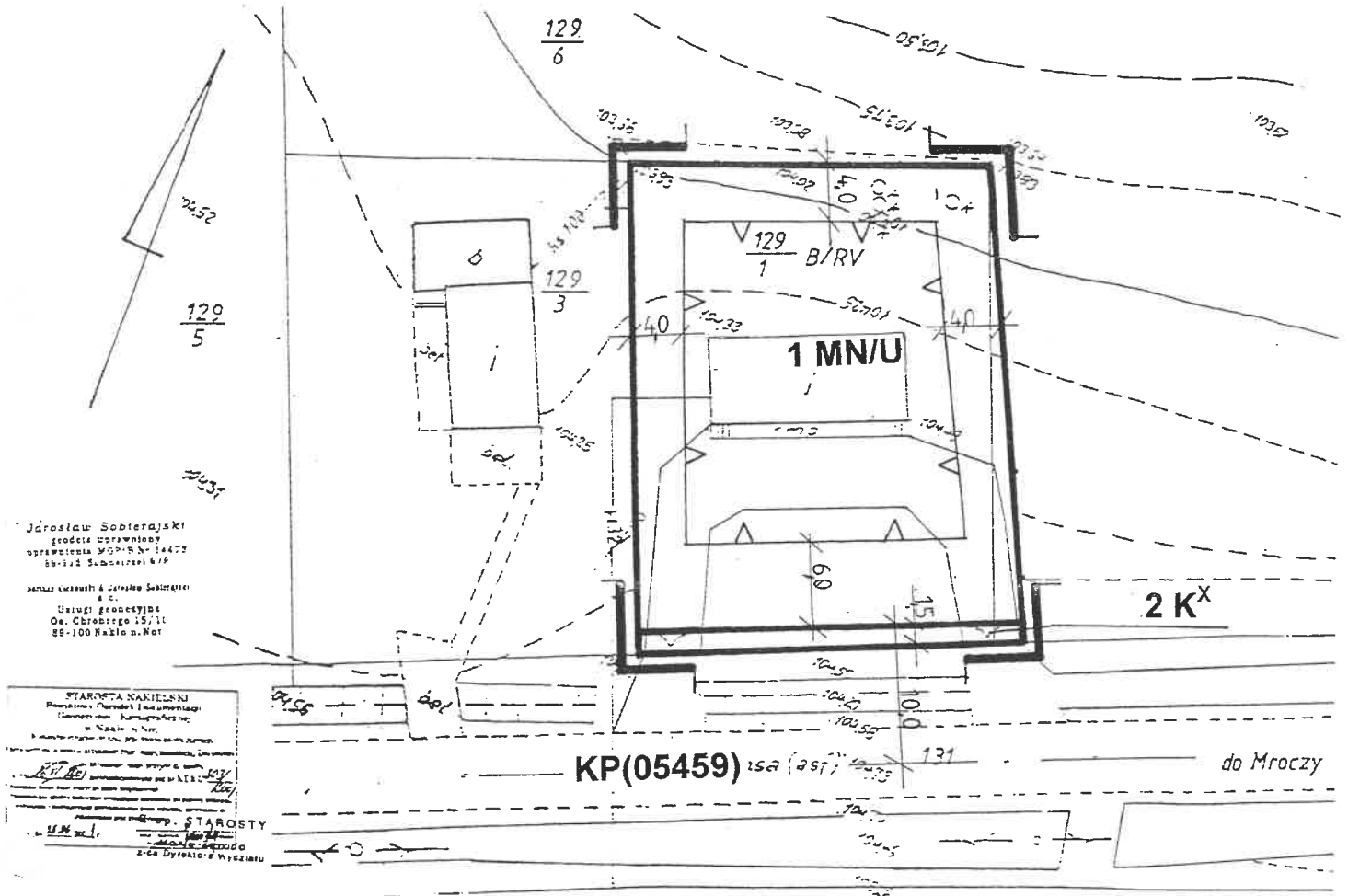


**MIEJSCOWY PLAN ZAGOSPODAROWANIA  
PRZESTRZENNEGO DZIAŁKI Nr: 129/1**



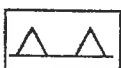
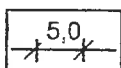

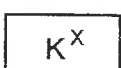
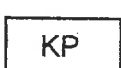
**WIEŚ: WYRZA**

**SKALA 1 : 500**

**Załącznik Nr 20  
do Uchwały Nr VI/10/62/03  
Rady Miejskiej w Mroczy  
z dnia 21 marca 2003**



**OZNACZENIA**

-  GRANICA OPRACOWANIA
-  LINIE ROZGRANICZAJĄCE TERENY O RÓŻNYM SPOSOBIE UŻYTKOWANIA - ŚCIŚLE OKREŚLONE
-  NIEPRZEKRACZALNA LINIA ZABUDOWY
-  LINIE WYMIAROWE
-  TEREN ZABUDOWY MIESZKANIOWEJ Z USŁUGAMI
-  TEREN PRZEZNACZONY DO REALIZACJI ZADAŃ PUBLICZNYCH (KOMUNIKACJA I UZBROJENIE)
-  DROGA POWIATOWA

305 LP

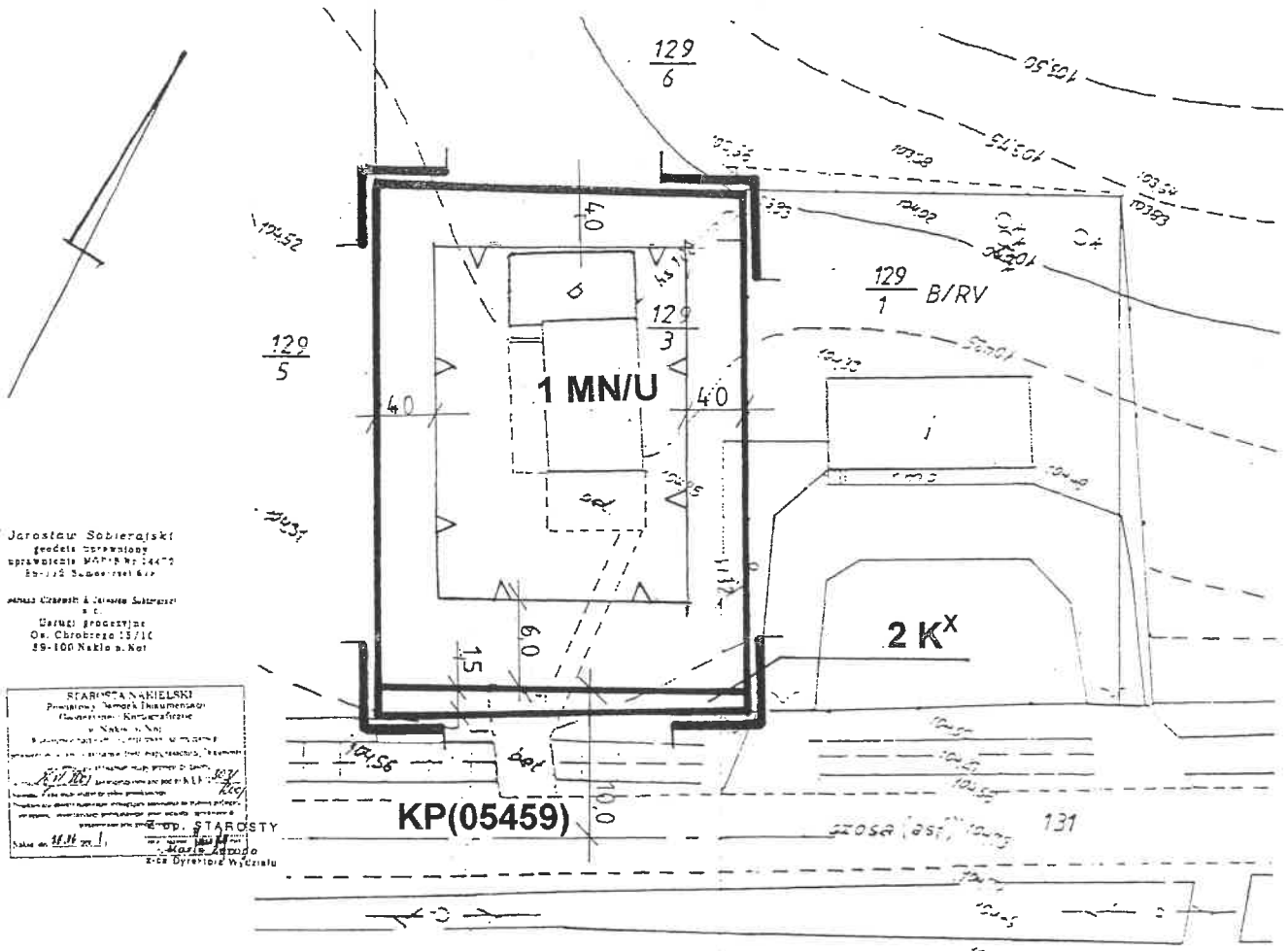
**ORGAN SPORZĄDZAJĄCY PLAN  
BURMISTRZ MIASTA I GMINY MROCZA**

MIEJSCOWY PLAN ZAGOSPODAROWANIA  
PRZESTRZENNEGO DZIAŁKI Nr: 129/3

WIEŚ: WYRZA

SKALA 1 : 500

Załącznik Nr 21  
do Uchwały Nr VI/10/62/03  
Rady Miejskiej w Mroczy  
z dnia 21 marca 2003r



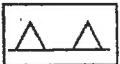
OZNACZENIA




GRANICA OPRACOWANIA



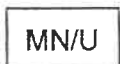
LINIE ROZGRANICZAJĄCE TERENY O RÓŻNYM  
SPOSOBIE UŻYTKOWANIA - ŚCIŚLE OKREŚLONE



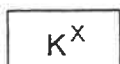
NIEPRZEKRACZALNA LINIA ZABUDOWY



LINIE WYMIAROWE




TEREN ZABUDOWY MIESZKANIOWEJ Z USŁUGAMI



TEREN PRZEZNACZONY DO REALIZACJI ZADAŃ  
PUBLICZNYCH (KOMUNIKACJA I UZBROJENIE)



DROGA POWIATOWA



305 LP

ORGAN SPORZĄDZAJĄCY PLAN  
BURMISTRZ MIASTA I GMINY MROCZA