








MIJSCOWY PLAN ZAGOSPODAROWANIA  
PRZESTRZENNEGO CZĘŚCI DZIAŁKI NR: 396

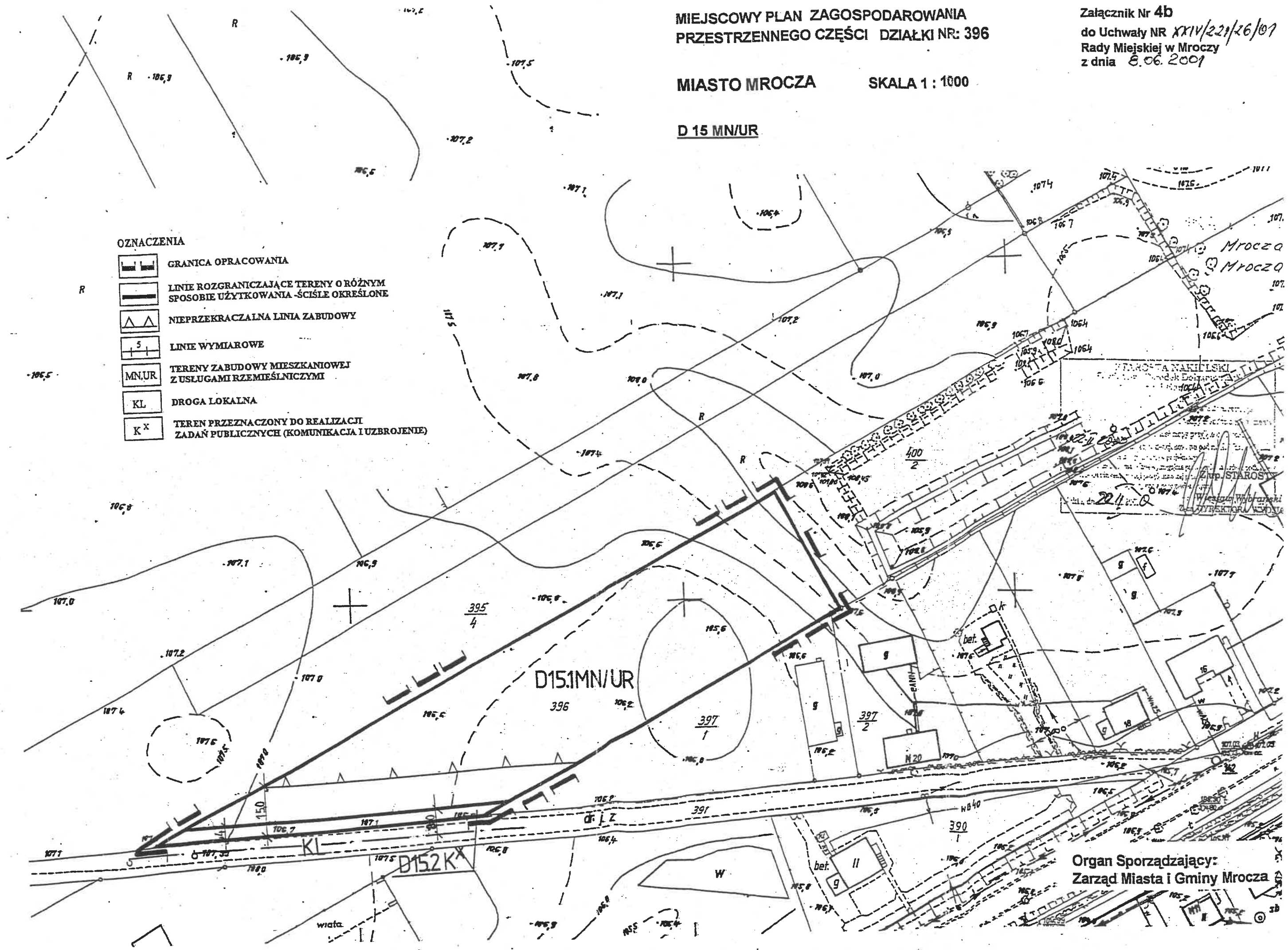
Załącznik Nr 4b  
do Uchwały NR XXIV/221/26/07  
Rady Miejskiej w Mroczy  
z dnia 8.06.2007

MIASTO MROCZA SKALA 1 : 1000

D 15 MN/UR

OZNACZENIA

-  GRANICA OPRACOWANIA
-  LINIE ROZGRANICZAJĄCE TERENY O RÓŻNYM SPOSOBIE UŻYTKOWANIA - ŚCIŚLE OKREŚLONE
-  NIEPRZEKRACZALNA LINIA ZABUDOWY
-  LINIE WYMIAROWE
-  TERENY ZABUDOWY MIESZKANIOWEJ Z USŁUGAMI RZEMIEŚLNICZYMI
-  DROGA LOKALNA
-  TEREN PRZEZNACZONY DO REALIZACJI ZADAŃ PUBLICZNYCH (KOMUNIKACJA I UZBROJENIE)



Organ Sporządzający:  
Zarząd Miasta i Gminy Mrocza

ZMIANY MIEJSCOWEGO PLANU OGÓLNEGO  
ZAGOSPODAROWANIA PRZESTRZENNEGO  
MIASTA MROCZA SKALA 1: 5 000

ZAŁĄCZNIK Nr 5  
do uchwały Nr XXIV/21/201  
Rady Miejskiej Mrocza  
z dnia 8.06.2001 r.

Wykonano na kopii rysunku miejscowego planu ogólnego zagospodarowania przestrzennego  
m. Mrocza uchwalonego Uchwałą Nr I/4/93 Rady Miejskiej Mrocza z dnia 28 stycznia 1993 r.  
/ Dz.Urz.Woj. Bydgoskiego Nr 5, poz.74 z dnia 6.04. 1993r/.

