

PROTOKÓŁ Nr X/2015
Z POSIEDZENIA RADY MIEJSKIEJ W MROCZY
w dniu 28 sierpnia 2015 r.

Obrady X Sesji Rady Miejskiej w Mroczy VIII kadencji rozpoczęły się o godzinie 11.00., a zakończyły o godzinie 14.40. Obrady toczyły się w Sali Konferencyjnej Urzędu Miasta i Gminy w Mroczy.

W posiedzeniu udział brali radni Rady Miejskiej w Mroczy, Sołtysi i Przewodniczący Zarządów Osiedli oraz zaproszeni goście, według załączonych do niniejszego protokołu list obecności.

Przebieg posiedzenia protokołowała Agnieszka Dulińska – inspektor ds. obsługi Rady Miejskiej.

Ad.1/

Otwarcie sesji i stwierdzenie quorum

Otwarcia sesji dokonał Wiceprzewodniczący Rady Miejskiej w Mroczy Henryk Kimber, który powitał wszystkich radnych oraz zaproszonych gości. Na podstawie listy obecności stwierdził obecność 12 radnych, na 15, co stanowi quorum, pozwalające na podejmowanie prawomocnych uchwał. Spóźnił się radny Zbigniew Przybylski i w obradach uczestniczyło 13 radnych.

W obradach nie brali udziału radni: Andrzej Brzoska i Paweł Heymann – usprawiedliwieni.

Wiceprzewodniczący Rady Miejskiej w Mroczy odczytał proponowany porządek obrad informując jednocześnie radnych, że w porządku obrad, który otrzymali radni widnieją dwie uchwały dotyczące odśnieżania, a będzie teraz jedna uchwała.

Wiceprzewodniczący Rady odczytał proponowany porządek obrad.

Głosowanie porządku obrad: 12 głosów za,
0 głosów sprzeciwu,
0 głosów wstrzymujących

Porządek obrad został przyjęty jednogłośnie i przedstawiał się następująco:

1. Otwarcie sesji i stwierdzenie quorum.
2. Informacja Burmistrza o realizacji uchwał podjętych na IX Sesji Rady Miejskiej oraz pracy w okresie międzysesyjnym.
3. Interpelacje i zapytania radnych.
4. Ocena stanów cieków wodnych na terenie Gminy Mrocza
5. Podjęcie uchwał w sprawach:
 - 1) dokonania zmian w Wieloletniej Prognozie Finansowej na lata 2015 – 2026,
 - 2) dokonania zmian w budżecie Miasta i Gminy na 2015 r.,
 - 3) przyjęcia zobowiązania sfinansowania w roku 2016 zadania polegającego na odśnieżaniu dróg gminnych o różnej nawierzchni utwardzenia,
 - 4) zabezpieczenia środków finansowych na lata 2016 do 2018 r. na zakup nieruchomości gruntowej,
 - 5) określenia zasad zwrotu wydatków za świadczenia z pomocy społecznej,
 - 6) określenia zasad sprawowania pogrzebu oraz zwrotu kosztów pogrzebów poniesionych przez Gminę Mrocza,

- 7) szczegółowych zasad ponoszenia odpłatności za pobyt w ośrodkach wsparcia i mieszkaniach chronionych na terenie Gminy Mrocza,
- 8) nabycia nieruchomości gruntowej działki o nr 98/1 położonej w Samsieczynku gm. Mrocza na rzecz Gminy Mrocza,
- 9) wyrażenie zgody na nabycie w formie darowizny na rzecz Gminy Mrocza nieruchomości położonej w Wielu gm. Mrocza,
- 10) nadania nazwy ulicy w mieście Mrocza,
- 11) zaciągnięcia od Komendanta Wojewódzkiego Policji informacji o kandydatach na ławników,
- 12) przystąpienia do realizacji inwestycji pt.: „Budowa kanalizacji sanitarnej oraz sieci wodociągowej dla miejscowości Matyldzin – Wyrza w Gminie Mrocza” oraz przyjęcia zobowiązania sfinansowania zadania w roku 2016

6. Odpowiedzi na złożone interpelacje.

7. Oświadczenia, wolne głosy i wnioski.

8. Zakończenie obrad sesji.

Radni pożegnali odchodzącego na emeryturę, w miesiącu październiku, Sekretarza Miasta i Gminy Mrocza Stefana Kubickiego, który obecnie pełni funkcję Doradcy Burmistrza Miasta i Gminy Mrocza.

Radny Włodzimierz Kobylecki odczytał okolicznościowe życzenia od radnych oraz sołtysów i przewodniczących zarządów osiedli.

Wiceprzewodniczący Rady Miejskiej w Mroczy Henryk Kimber oraz Burmistrz Miasta i Gminy Mrocza wręczyli odchodzącemu Sekretarzowi okolicznościowy grawerton oraz kwiaty.

Radny Włodzimierz Kobylecki, Sołtys Sołectwa Matyldzin Marek Maciejewski oraz Przewodniczący Zarządu Osiedla „Stare Miasto” Marek Kowlkowski wręczyli Stefanowi Kubickiemu prezent od radnych oraz sołtysów i przewodniczących zarządów osiedli.

Pani Kamila Łączna Dyrektor Miejsko – Gminnego Ośrodka Kultury i Rekreacji w Mroczy, Justyna Majzon Zastępca Dyrektora Miejsko – Gminnego Ośrodka Pomocy Społecznej w Mroczy, Jolanta Biniakowska przedstawiciel Warsztatów Terapii Zajęciowej w Mroczy, Leszek Karkosz Komendant Gminny OSP złożyli podziękowania za współpracę, życząc wszelkiej pomyślności i wręczyli kwiaty odchodzącemu Sekretarzowi.

Podziękowania za współpracę oraz życzenia wszelkiej pomyślności złożyli także:

- Andrzej Skowronek – Przewodniczący Zarządu Osiedla „Jedynka” w Mroczy,

- Maria Nowacka – Prezes Towarzystwa Pamięci Powstania Wielkopolskiego 1918 – 1919 koło w Mroczy.

Burmistrz Miasta i Gminy Mrocza przedstawił nowego Sekretarza Miasta i Gminy Mrocza, który tę funkcję pełni od 1 sierpnia 2015 r. Zygmunta Gliszczyńskiego.

Nowy Sekretarz Miasta i Gminy Mrocza otrzymał kwiaty od Rady Miejskiej w Mroczy, które wręczył Wiceprzewodniczący Rady Miejskiej w Mroczy Henryk Kimber z życzeniami dobrej współpracy.

Sekretarz Miasta i Gminy Mrocza Zygmunt Gliszczyński podziękował za przyjęcie i wyraził wolę dobrej współpracy.

Wiceprzewodniczący Rady Miejskiej w Mroczy Henryk Kimber złożył życzenia z okazji 60 –tych urodzin panu Markowi Kowalkowskiemu Przewodniczącemu Zarządu Osiedla „Stare Miasto” w Mroczy.

Ad.2/

Informacja Burmistrza o realizacji uchwał podjętych na IX Sesji Rady Miejskiej oraz pracy w okresie międzysesyjnym

Informacja Burmistrza Miasta i Gminy Mrocza o pracy w okresie międzysesyjnym stanowi załącznik do niniejszego protokołu.

Radny Jarosław Odrobiński – Wysoka rado, panie burmistrzu, szanowni goście mam, może nie uwagi a pytania z prośbą o uzupełnienie. Będę chronologicznie. Mam trzy pytania w tym punkcie. Odnośnie strategii zabiorę głos w interpelacjach i zapytaniach. Panie burmistrzu jeżeli chodzi o Rościminiadę rozszerzenie oferty o ten bieg przełajowy uważam za strzał w dziesiątkę ponieważ w ten sposób promowana jest Gmina Mrocza jak i również Rościmin w całej Polsce. Jadąc z zawodnikami autobusem na linię startu słyszałem opinie, że, a byli między innymi zawodnicy z Bolesławca, przyjechała rodzina: mąż, żona i dziecko i takie sugestie się nasunęły ewentualnie tak jak pan wspominał, żeby ta długość tego dystansu była znacznie większa o połowę chociażby. Aczkolwiek ten dystans jest bardzo trudny do pokonania, bo to typowo bieg przełajowy. Jak również żeby przy okazji tego biegu zorganizować coś jeszcze dla młodszych pociech. Też jakieś tam biegi, no, będą umożliwiające dla tych małych dzieci. Jest to taka forma jednocześnie sportu połączona z nowoczesną formą wypoczynku. I tutaj chwała organizatorom tego, że została ta ofertowa rozszerzona. Uważam, że należy tę formę kontynuować ponieważ w zasadzie oprócz Wrześniowych Biegów Feniksa, które są organizowane przez LUKS Feniks brakują w Gminie Mrocza tego typu imprez biegowych. A w tej chwili coraz więcej społeczeństwa uczestniczy i biega i myślę, że to też będzie zachęta. I taka też jedna mi się nasunęła sugestia. Niestety zabrakło mi wśród biegaczy nauczycieli dla, których gmina jest organem prowadzącym. Mówię o nauczycielach wychowania fizycznego. Mamy w gminie dziewięciu nauczycieli w-f i niestety żaden nauczyciel w – f nie brał udziału. A wiemy, że przykład osobisty jest najlepszą formą wychowawczą. Tak sugestia. Myślę, że w przyszłym roku pojawią się ponieważ spotykam się z nauczycielami z Mroczy, żeby nie być posądzonym oczywiście o jakieś zarzuty, spotykam się z jednym z nauczycielem konkretnie z Panem Jarkiem Milerem np. spotkaliśmy się na biegu w Łobzenicy. Czyli jednak uczestniczy aktywnie w tych biegach poza gminą. To jest ta sugestia taka. A teraz odnośnie tego spotkania, no, uważam istotne dla mieszkańców Gminy Mrocza, społeczności ponieważ my jako rada przyjęliśmy już pewne uchwały odnośnie na przyszły rok odnośnie stawek za odbiór śmieci jak również przyjęliśmy już pewną kwotę która musi być zabezpieczona w budżecie na przyszły rok. Pytanie teraz kiedy będą konkrety odnośnie tej decyzji czy spalarnia w Bydgoszczy już działa, funkcjonuje czy jeszcze będziemy przez jakiś okres czasu korzystać z Wawrzynek, bo to się wiąże oczywiście z nowymi uchwałami, nowymi stawkami. Dość istotne kwestie dla ludzkości. To jest kolejna i jeszcze jedna sprawa to Dni Mroczy. Panie Burmistrzu uważam, że tutaj z komitetem jakimś, który przygotowuje te Dni Mroczy czy nie należałoby się zastanowić nad zmianą formuły tych dni ponieważ w święto Dni Mroczy takowo święto, taka celebra świętowania w celu przypomnienia społeczności pewnych lokalnych wydarzeń historycznych. Przy okazji tego święta składał pan kwiaty pod pomnikiem Króla Władysława Jagiełły w Parku Jagiełły, który nadał prawa miejskie. Myślę, że taka właśnie dyskusja, na nowo, ponieważ wydatkowane są pewne kwoty z budżetu gminy i czy te środki, czy ta uroczystość w takiej formie powinna być. Takim przykładem może być też decyzja większości radnych na sesji 24 kwietnia gdzie na propozycję aby jedno z rond nazwać im. Arnolda z Wałdowa, a przypominam, że Arnold z Wałdowa to była ta osoba aby wieś Mrocza stała się miastem Mrocza., prawda. To radni zdecydowanie byli przeciwko tej nazwie czyli tutaj jest jakby ścierały się dwie obce. Celebrować, świętować tę uroczystość czy też w ramach oszczędności to środki te przeznaczyć na inny cel przeznaczyć, no, palący problem, których w gminie nie brakuje.

Burmistrz Miasta i Gminy Mrocza Leszek Klesiński – Dziękuję panu radnemu. Na pierwsze jeżeli chodzi o cenę jeżeli o cenę za tonę utylizacji to jest dla nas dosyć zaskoczeniem 238 zł. To dużo pieniędzy. Powiem, że jesteśmy w tym projekcie jako jedyna gmina z powiatu nakielskiego zapisani i liczyliśmy na lepszą ofertę. Liczyliśmy na lepszą ofertę. Ta oferta niestety nie napłynęła. 238 zł to więcej niż płacimy do tej pory, niż płaci wykonawca tej usługi na bramie można by powiedzieć w Wawrzynkach. Ja spotkanie miałem i z prezesem spółki Pro natura, z pracownikami urzędu i stają na stanowisku, że ta cena jest wykalkulowana. Ona jest, no, ma ona dużo założeń między innymi eliminację energii cieplnej, jeszcze jakieś karty zielone będą sprzedawać i wiele wiele czynników, które mogą spowodować, że ta cena może być obniżona, ale również w przypadku braku śmieci, no, spalarnia może powiedzmy tę cenę jeszcze podwyższyć. W związku z tym nie jest przesądzone, że śmieci z Mroczy powędrują do Bydgoszczy choć nie ukrywam mają ból głowy, bo my jesteśmy jakby nie patrzeć partner w projekcie. To są środki z unii europejskiej. Projekt to chyba około 200 milionów złotych kosztuje. Muszą spełnić pewne warunki, spełnić pewne parametry, do których zobowiązał się wnioskodawca. W związku z tym również powinno im zależeć na odbiorze śmieci z Mroczy mimo, że nie jesteśmy poważnym partnerem, bo u nas jest to około 2 tysięcy ton i to bym powiedział żadna znacząca ilość do takiej spalarni ale patrząc na rozwój sytuacji może się okazać, że każda tona oddanych śmieci będzie się po prostu liczyła. Na dzień dzisiejszy prezes przedstawił mi warunki zakupu ewentualnie kontenerów, do których by było można przeładować śmieci i w ten sposób wywozić i odbierałby osobiście. Spółka Pro natura osobiście by odbierała śmieci z Mroczy i odwoziła do spalarni, ale nie wiem na ile znacząco obniżyłoby to koszt, które na dzisiaj ponosi firma wykonująca czyli Zakład Gospodarki Komunalnej wywoząc śmieci do Wawrzynek. Ta sprawa wymaga tutaj jeszcze głębszej analizy. Ja takich danych jeszcze do końca nie mam. To wszystko jeszcze przed nami. I myślę, że wrzesień to ten miesiąc, w którym to wszystko się będzie rozstrzygało. Jeżeli chodzi o tą pańską drugą sugestię. Tutaj nie wiem jest ona chyba dwu torowa. Z jednej strony mówi pan o formule zmiany Dni Mroczy, no, jakby nie patrzeć święta miasta, urodzin miasta. Z drugiej strony, no, fakt jest, że nie to, że jedno z rond nie zostało nazwane Arnoldem z Wałdowa czyli założyciela miasta nie koreluje niejako z Dniami Mroczy. My składamy kwiaty pod pomnikiem Króla Władysława Jagiełły jako temu, który nadał te prawa miejskie. Arnold był tylko wnioskodawcą można powiedzieć, tak, no i to jest można powiedzieć postać historyczna. Tutaj większą uwagę pada na Króla Władysława Jagiełłę. Oczywiście jeżeli chodzi o zmianę formuły zawsze jest ona możliwa. Nowe pomysły, nowe uwagi, które mogłyby przede wszystkim uatrakcyjnić to święto, święto miasta myślę, że wszyscy będą zgodni, że jednak są to dni, które należy świętować. Trochę one tutaj korelują z dniem Wojska Polskiego, bo akurat tak przypada, że ta rocznica zawsze blisko tutaj, ale tutaj na pewne rzeczy historyczne nie mamy wpływ i myślę, że do tych tematów można powrócić. Ja jestem jak najbardziej zainteresowany. Pani dyrektor, kierownik referatu promocji na nowe pomysły, na nowe jakieś tam kierunki, które można by w przyszłych latach w ramach tych Dni Mroczy realizować.

Radny Arkadiusz Lange – Panie burmistrzu ja tylko, jeżeli mogę, o dwa słowa wyjaśnienia do tej użyje tego skrótu ORSG, bo podał pan projekty, które tak naprawdę są projektami lokalnymi, bo mówimy o kanalizacji, o budowie przedszkola. Z tego co pamiętam swego czasu wspominał pan, że są tak zwane małe ZIT-y, które miały obejmować swoim zasięgiem, spinać gminy z terenu powiatu. Rozumiem, że tutaj jest to, zmieniła się ta formuła, tak?

Burmistrz Miasta i Gminy Mrocza Leszek Klesiński – No, sztandarowym przykładem miały być ścieżki pieszo – rowerowe łączące poszczególne gminy i na początku poszliśmy w tym kierunku i jak się okazało i nawet Urząd Marszałkowski pokazywał ścieżki rowerowe jako przykład właśnie współpracy zawiązywania właśnie partnerskich umów do realizacji tych przedsięwzięć. A okazało się, że ścieżek z tych środków, nie można budować, tak. Czyli odwróciło się niejako i poszliśmy w kierunku tych ważnych spraw dla nas, które byśmy

chcieli zrealizować. Istnieje możliwość budowy ścieżek ale nazywamy je jako alternatywne drogi komunikacji. Na czym to polega? Polega na tym, że ta alternatywna droga komunikacji czy droga rowerowa ma służyć mieszkańcom ale musi ona wykazać, że przed wszystkim spada emisyjność spalin. W związku z tym my taki projekt zeńście państwo przyjmowali o niskoemisyjności. Jest wykonawca, który takie opracowanie nam robi. W ramach tego opracowania takie ścieżki będzie można budować jako alternatywne drogi komunikacji. Tylko pytanie brzmi: czy starczy na to wszystko pieniędzy? Środki nie są jakoś znacząco duże. Także trudno mi powiedzieć czy te zadania, która chcemy zrealizować uda się zrealizować. A już wspomniałem, że mamy jako rezerwową czyli Park Jagiełły z właśnie taką ścieżką. Tam chcemy również palce zabaw wykonać, taki miejski park rekreacji. To kosztuje duże pieniądze. Dofinansowanie z tego co pamiętam ma być na około 80 – 85% ale już ktoś mówił, że może być 63%. Teraz brutto czy netto? Czy nas będzie na to stać? To czas pokaże. W związku z tym takie nasze propozycje, które państwu przedstawiłem. Państwo oczywiście możecie się zapoznać. Tam mowa jest o wielu różnych innych sprawach. O termomodernizacji obiektów, o utwardzeniu terenów na wysypisku, o innych historiach. Założenia są szerokie, a co z tego wyjdzie? Zobaczmy.

Radny Arkadiusz Lange – Jeżeli można to ja tylko obawiam się, bo rozumiem, że to będzie jakaś komisja oceniała, która będzie punktowała.

Burmistrz Miasta i Gminy Mrocza Leszek Klesiński – Będzie to normalny konkurs ogłoszony. Trzeba będzie złożyć wnioski.

Radny Arkadiusz Lange – I na ile te nasze pomysły będą się wpisywały w ogóle?

Burmistrz Miasta i Gminy Mrocza Leszek Klesiński – Te pomysły właśnie, inaczej my wpisaliśmy pomysły, które zostały przedyskutowane. Szczególnym problemem było przedszkole, tak, które nie wpisywało się na początku w tej formule. Ta fiszka, która przedstawiliśmy była tak opracowana, tak opisana, że urząd marszałkowski, każdy z tych projektów był konsultowany z pracownikami urzędu marszałkowskiego, zdecydował w końcu, że budowa przedszkola spełnia warunki i przesłanki do otrzymania dofinansowania. Otrzymania dofinansowania i ten projekt został zakwalifikowany i będzie on realizowany w ramach OSCG.

Radny Arkadiusz Lange – Jeszcze jedno pytanie te 6 milionów jest to na bieżący rok, na 2016?

Burmistrz Miasta i Gminy Mrocza Leszek Klesiński – Tam jest 20 parę milionów na cały powiat, w którego wchodzi bez Nakło i bez Szubina, bo oni są we ZIT-cie wojewódzkim czyli Sadki, Kcynia, Mrocza oraz Powiat Nakielski. Zostało to mniej więcej po równo podzielone.

Radny Arkadiusz Lange – Ale to w perspektywie, nie jest to na jeden rok?

Burmistrz Miasta i Gminy Mrocza Leszek Klesiński – Perspektywa jest do 2020, tak. Tak samo jeżeli chodzi o lokalną grupę działania to to co wspomniałem, mówimy o budowie świetlicy. Tam też mamy kwotę około półtora miliona złotych, czyli nie są tak jakieś wielkie pieniądze, które będziemy mogli przeznaczać, my przeznaczymy na budowę świetlicy w Ostrowie i na wyposażenie innych świetlic, bo tak też około 450 tys. zł. w tych pieniądzach będziemy to są oczywiście pieniądze, do których jeszcze dochodzą środki własne czyli mówimy o pół miliona złotych, które będzie można przeznaczyć na budowę świetlicy w Ostrowie oraz wyposażenie innych świetlic na terenie gminy, tak. Nie wszystkie pieniądze pójdą na budowę świetlicy. Chcę aby tutaj też było jasne. Tutaj do pani sołtys. Są to oczywiście wszystko fazy projektowe żeby nie było tutaj, że już tutaj świetlica się buduje, tak. Do wybudowania świetlicy jeszcze trochę czasu. W tej chwili został zlecony projekt na wykonanie, wybudowanie tej świetlicy. Jest projekt zlecony.

Ad.3/

Interpelacje i zapytania radnych

Wiceprzewodniczący Rady Miejskiej w Mroczy Henryk Kimber – Szanowni radni może żeby mi trochę ułatwić zadanie to może ja jako pierwszy zadam pytanie, a potem kolejno jeśli będą pytania. Panie burmistrzu ja mam takie dwa pytania, takie dwa wnioski, bo to właściwie nie dotyczy bezpośrednio do pana ale wiadomo, że burmistrz odpowiedzialny jest za wszystko w tej gminie. Ja często odwiedzam cmentarze i chodzę też po mrodeckim cmentarzu, bo tam mam bowiem przyjaciół i ja z nimi rozmawiam, a oni ze mną nie. Ale przechodzę koło grobu pana św. pamięci Osama Berghle znanego lekarza i tam jest grób szczątków mroczan byłych wyznania ewangelickiego, którzy w godny sposób zostali pochowani i nie zbestreszczono tych kości chociaż cmentarz rzymsko – katolicki ale tam dla kości jest to miejsce odpowiednie. Rozumiem, że tam kiedyś będzie utwardzone ale póki co rosną chwasty tam. Być może byłem dwa razy i mam pecha. I co przechodziłem były chwasty. Jeśli tam ktoś chodzi to niech częściej tam robi, bo ludzie to zauważają i to źle świadczy o nas. Druga sprawa. Dowiedziałem się z zaproszenia na dożynki jutrzejsze, o których sobie trochę w wolnych wnioskach powiem i dowiedziałem się, że będziemy świętować 620 lecie wsi Witosław. I to też wypłynęło od moich wyborców czy nie lepiej było dwa dni świętować w ramach Impresji Ludowych w Witosławiu i to świętowanie witosławskie połączyć raczej wtedy a nie łączyć z dożynkami, które mają trochę inny wymiar. To jest dziękczynna msza, to są rolnicy z całej gminy i raczej skupiają się na jednym. Jak najbardziej oddać hołd i cześć tym, którzy ten chleb zbierali. Wtedy dwa dni świętowano, można było podłączyć sobie i świętowanie witosławskie. I to tyle ja bym miał do pana burmistrza i proszę o zadawania pytań.

Interpelacje zadał radny Jarosław Odrobiński. Interpelacje te stanowią załącznik do niniejszego protokołu.

Radny Paweł Przybylski – Panie przewodniczący, państwo radni, panie burmistrzu zaproszeni goście ja dzisiaj też chciałbym zadać dwa pytania, szybko aby nie przedłużać. Pierwsze dotyczy dowozu dzieci do szkoły z miejscowości Słupówko. No, niestety na jednej z sesji pytałem się o możliwość odbioru tych dzieci z samego Słupówka, nie było takiej możliwości i tutaj poniekąd kolejny takim problemem jest stacjonowanie tych dzieci przy tej drodze powiatowej, która jest w kierunku na Ostrowo przy tym dawnym RSP. Czy jest możliwość, panie burmistrzu, aby tutaj wypracować jakąś wspólną strategię aby taką wiatę przystankową, rodzice już apelują już kilka lat o tę wiatę dla tych dzieci, aby osłonić ich trochę przed deszczem. Dziś też był taki dzień gdzie opady wiadomo, że wakacje ale za chwilę to się skończy i przed jakimiś wiatrami, które też często tutaj występują żeby jakąś wspólną strategię może z powiatem i może z zarządem dróg wojewódzkich przyjąć, aby taka wiatka w jak najkrótszym czasie to jest najważniejsze aby tam w tym miejscu powstała. Drugie pytanie. Niezmiernie się cieszę, że pan burmistrz już tutaj wspominał o tej świetlicy w Ostrowie, bo też śledzę tutaj ten temat tej świetlicy. Wiem, że 21 lipca było już wydane obwieszczenie o ustaleniu lokalizacji i tak tylko krótkie pytanie: panie burmistrzu jeżeli jest pan w stanie odpowiedzieć kiedy pan burmistrz chciałby aby ta przysłowiowa pierwsza łopata została wbita pod budowę tego obiektu? Jeżeli chodzi o sprawę biegu to też chciałbym zaznaczyć tak pokrótce tutaj jako radny Drzewianowa i Ostrowa, że są nie tylko biegi Feniksa jeszcze jest Bieg Niepodległości w Drzewianowie odbywa się rok rocznie. Dziękuję bardzo.

Radny Marcin Klebs – Szanowny panie burmistrzu, panie przewodniczący, wysoka radość ja w gestii przypomnienia dla niektórych radnych, dla nowych radnych w celu przedstawienia pewnej sytuacji, która miała miejsce w poprzedniej kadencji kiedy wspólnie z sąsiednimi samorządami wieciborskim i sepoleńskim monitowaliśmy o remont drogi 243 w ciągu drogi to

jest podajże Mrocza – Koronowo. Chodzi mi o to aby dalej powielać te monity do Zarządu Dróg Wojewódzkich ponieważ jak wiemy jest to główna arteria dla naszych mieszkańców odnośnie do pracy do Bydgoszczy. W obecnej sytuacji drogowej kiedy jest tyle samochodów na rynku, no, po prostu ta droga staje się coraz w bardziej fatalnym stanie: wrastające drzewa, wystające konary. Droga ta jest powoli bardzo niebezpieczna i bardzo chciałbym tutaj przypomnieć, no, nie ma pana przewodniczącego dzisiaj ale na jego ręce złożę interpelację żeby wysłać jak gdyby przypominające pismo do samorządów lokalnych, które na przestrzeni ostatniego roku się zmieniły żeby cały czas monitować o tę inwestycję, bo myślę, że warto i ciesząc się przy okazji remontu drogi na Wiele, która też jest jak gdyby w ciągu komunikacyjnym dla mieszkańców Więcborka i częściowo dla naszej gminy żeby apelować dalej o bezpieczny dojazd do pracy naszych obywateli. Dziękuję.

Ad.4/

Ocena stanów cieków wodnych na terenie Gminy Mrocza

Informacja ta stanowi załącznik do niniejszego protokołu.

Przedstawiciel KPZMiUM Biuro Terenowe w Nakle nad Notecią – Dziękuję za zaproszenie w imieniu swoim jak i kierownika. Kierownik nie mógł przybyć, bo jest na urlopie i skierował mnie jako swojego zastępcę. Jest ciężki rok. Widzimy jak nasze ciekły wyglądają. Jest mało wody. Wczoraj byliśmy też z kolegami na przeglądzie rzeki Krówki. W niektórych odcinkach rzeki w ogóle nie ma wody. Teraz dokumentacja zostanie złożona na dniach dzisiaj dotarła do Włocławka będzie w połowie września przetarg na rzekę Krówkę. Teraz jeszcze bym chciał dokładnie, tutaj nie ma wykonawcy Gminnej Spółki Wodnej, która jest wykonawcą, już skończyła trzeba powiedzieć w dzisiejszym dniu zakończyła prace na kanale Orle. Nie wiem dlaczego nie przybył, bo by powiedział jak szła praca. Zostało zakończone. Odbiór będzie za podajże dwa tygodnie. Jeżeli chodzi o rzekę Rokitkę bo tutaj **Burmistrz Miasta i Gminy Mrocza Leszek Klesiński** - Tutaj chciałbym się spytać, bo to też ważna informacja szczególnie dla mieszkańców dla radnych, bo chciałbym aby pan wyraźnie zinterpretował sytuację własności przede wszystkim cieków wodnych stojących, płynących. Kto za nie odpowiada? Jak wygląda sytuacja ogłoszenia przetargów? Kto je ogłasza? Kto może do nich przystąpić? Ile w roku takich wykorzeń, modernizacji cieków wodnych jest? Jest to istotne z uwagi na to, że bardzo dużo osób denerwuje fakt przed wszystkim stanu cieków jakim jest Rokitka przechodząca przez samo miasto. Gdyby tutaj mógł pan jasno i wyraźnie określić zadania właśnie jakie ma zarówno spółka jak i Zarząd Melioracji we Włocławku to byłbym bardzo wdzięczny.

Przedstawiciel KPZMiUM Biuro Terenowe w Nakle nad Notecią – Jeżeli chodzi o rzekę Rokitkę jest przygotowana już dokumentacja, było w połowie można by powiedzieć, że na początku, że od 3 do 18 lipca miał wygrać wykonawca z Tucholi. Miał wejść na odcinek, który my przygotowaliśmy z kierownikiem jako biuro terenowe najbardziej wrażliwy odcinek między Mroczą a Jeziorem Wielickim. Chcieliśmy odmulić go. Solidną robotę chcieliśmy zrobić. Wykonawca podpisał umowę i nie pojawił się. Teraz jest, mamy troszeczkę takie Włocławek ponagla wykonawcę ale wykonawca widocznie nie chce. Wystraszył się? Nie wiem czego może nie ma sprzętu akurat odpowiedniego aby to wykonać. Teraz złożyliśmy, aby nie czekać, złożyliśmy ten sam odcinek włączyliśmy do całej Rokitki. 4 września będzie przetarg na całą rzekę Rokitkę. Będzie wykonany. Jeżeli chodzi o przetargi. Przetargi są. Każdy może przystąpić można powiedzieć. Nie możemy jak tutaj niektórzy by chcieli, niektóre Spółki Wodne zlecali. Takiego czegoś nie ma. Jest prawo o zamówieniach publicznych i my musimy go przestrzegać. Tu największą rolę gra cena. No i teraz jeszcze w tym roku zrobiliśmy Włocławek zrobił chodzi, że każdy wykonawca musi się zobowiązać w jaki terminie wykona prace. To też jest głównym czynnikiem co do wygrania przetargu. Cena

też ale drugim jest termin wykonania prac. Dlatego ten wykonawca zobowiązał się, że wykona to w terminie od 3 do 18, nie wiem dlaczego wycofywał się. Chce rozwiązania umowy ale bez żadnych konsekwencji. Ponaglaliśmy go, wysyłaliśmy notatki służbowe do Włocławka. Prawnicy siedzą nad tym i.

Burmistrz Miasta i Gminy Mrocza Leszek Klesiński – Jest to na tyle istotne abyśmy zrozumieli jak funkcjonuje. Nie jest to tak, że wszystko co rośnie, lata i żyje na terenie Gminy Mrocza jest własnością samorządu. Za to są odpowiednie organy, które realizują zadania bo są również właścicielami. Właścicielami Rokitki jest samorząd województwa. Odpowiedzialny za rekultywację jest Zarząd Melioracji w Włocławku, który ogłasza rok rocznie, z tego co wiem, przetargi na wykaszania i konserwację cieków wodnych. To co pan w tej chwili mówi jest dla mnie pierwszą informacją że istnieje rozumie projekt, tak, modernizacji czy tam przebudowy rzeki Rokitki na całym jej odcinku? Tak to rozumiałem.

Przedstawiciel KPZMiUM Biuro Terenowe w Nakle nad Notecią - Konserwacja będzie.

Burmistrz Miasta i Gminy Mrocza Leszek Klesiński – Konserwacja? Ale odmulenie ja nie wiem umocnienie skarbu też? Czy co w to wchodzi?

Przedstawiciel KPZMiUM Biuro Terenowe w Nakle nad Notecią – Odmulenie, bo kilka lat temu była inwestycja w tamy tym miejscu ale przez ten czas trzy lata

Burmistrz Miasta i Gminy Mrocza Leszek Klesiński – Dotyczy to także rolników, którzy użytkują tereny przyległe albo mają podtopienia jeżeli światło rzeki przerasta roślinność i przy nawalnych deszczach po prostu działa jako bariera i woda nie przepływa. W związku z tym wylewa się ta woda na boki albo jak pan tutaj wspomniał ciek w ogóle nie płynie i nie ma wody i tworzy się wtedy taki rów, który porasta trzcina i czasami nie wiadomo gdzie to jest. W związku z tym nie wiem dzisiaj jest taki stan wody, że fajnie byłoby można to zrobić. Ale pan mówi, że to dopiero od 6 września.

Przedstawiciel KPZMiUM Biuro Terenowe w Nakle nad Notecią – 4 września.

Burmistrz miasta i Gminy Mrocza Leszek Klesiński – 4 września ogłosilibyście przetarg.

Przedstawiciel KPZMiUM Biuro Terenowe w Nakle nad Notecią – Przetarg jest ogłoszony i jest.

Burmistrz Miasta i Gminy Mrocza Leszek Klesiński – Termin realizacji?

Przedstawiciel KPZMiUM Biuro Terenowe w Nakle nad Notecią – Zaraz powiem. Jeżeli chodzi o Rokitkę do 20 listopada 205 roku.

Burmistrz Miasta i Gminy Mrocza Leszek Klesiński – Do 20 listopada. No, tak bym tak powiedział jesień.

Przedstawiciel KPZMiUM Biuro Terenowe w Nakle nad Notecią – Rokitka zawsze jest robiona na jesień. Jest taki projekt z kierownikiem podjęliśmy taką decyzję, że w przyszłym roku Rokitkę chcemy robić dwa razy. Dwukrotne koszenie tak jak mamy dwa cieki rzeka Orle i Kamionka, którą robimy też dwukrotnie. Rzeka Orle teraz w środę był odbiór. Właśnie tutaj między jeziorami i na terenie Gminy Więcbork i na terenie Gminy Sośno. Wykonawca wykonał. Zostało odebrane. Następne jest to termin od 14 września do 31 października następne koszenie. Chcemy właśnie w przyszłym roku aby Rokitka była takim priorytetem było, bo jak trzeci ciek, który i prędzej bo chcę już w czerwcu ogłosić. Teraz w tym roku tak troszeczkę, bo chodzi też o pieniądze, bo do nas też spływają pieniądze. Dostajemy po przetargach mamy jakąś pulę i musimy wtedy z tą dokumentacją ale musimy wybierać, które są.

Burmistrz Miasta i Gminy Mrocza Leszek Klesiński – Bo nie wiemy jakiego narzędzia użyć w razie formy nacisku, bo przecież nie jeden raz na sesji padały informacje o konieczności wykoszenia nawet terenu przyległego, bo tam nie tylko rów jest ale też jest pas przyległy do rzeki Rokitki, skarpy. I tutaj zawsze patrzy się na burmistrza jakby by za wszystko odpowiedzialny. A my monitując staramy się wywrzeć pełną presję ale nie wiem te narzędzia, które mamy jako samorząd widocznie są niewystarczające skoro jesteśmy mało skuteczni. Rokitka rok mija i w tym roku nie była chyba ani razu koszona. Z tego co wiem.

Przedstawiciel KPZMiUM Biuro Terenowe w Nakle nad Notecią – Nie. Zawsze przetarg robimy i wtedy jest.

Burmistrz Miasta i Gminy Mrocza Leszek Klesiński – No, i właśnie to jest ten problem. Nie wiem jakie my jako samorząd możemy narzędzia tutaj zastosować w stosunku do tego żeby większą presję na Włocławku, na dyrekcje aby nie wiem czy powinna ona te przetargi wcześniej ogłaszać w styczniu – lutym, bo myślę, że

Przedstawiciel KPZMiUM Biuro Terenowe w Nakle nad Notecią – To znaczy nie wiem czy bo przetargi to są pieniądze. My dostajemy później pieniądze. Nie dostajemy zaraz na początku. Dostajemy tak kwiecień – maj. I wtedy możemy już podejmować decyzje. Wtedy są podejmowane decyzje. Te pierwsze przetargi są w czerwcu.

Radny Jarosław Odrobiński – Pan reprezentuje Biuro Terenowe w Nakle?

Melioracja Nakło – Tak.

Radny Jarosław Odrobiński – Czy znane jest panu pismo, które zostało wysłane przez pana Mieczysława Łukaszczyka 7 sierpnia 2015 Urząd Miasta i Gminy w Mroczy informuje, że przy ul. Postępu na wysokości przepompowni (P1) na rzece Rokitka zdomowały się bobry. Wykonały tamę, która blokuje przepływ wody i w dalszej części za tamą rzeka wyschła tym samym zamiera środowisko naturalne. Tamy bobrów znajdują się również na rzece Rokitka przy stawach rybnych na Osiedlu Wiele ul. Półwiejska w Mroczy w miejscu wpływu do Jeziora Wieleckiego zgodnie z uzyskanymi informacjami od mieszkańców. W związku z powyższym proszę o zajęcie się powyższą sprawą poprzez realizację stosownych działań mających na celu usunięcie przeszkód utrudniających swobodny przepływ wody w ww. ścieku wodnym. To pismo zostało spowodowane na prośbę mieszkańców i moją interwencją. I teraz pan mówi o dacie 4 września przetarg 20 listopad. Czy o tym wiadomo, czy wiadomo o tej sytuacji? W tej chwili rzeka Rokitka jest stan jest większy, chyba została spuszczone woda z jeziora celowo aby podnieść poziom, który powoduję, że przez tę tamę woda się sączy, no, w dalszej części. Czy, jakie działania w tym konkretnym przypadku panowie podejmiecie przed jeszcze wejściem ekipy, prawda? Bo w tej chwili ja stwierdzam jednoznacznie, może mnie pan skarżyć do sądu, rzeka Rokitka w tej chwili wygląda jak ściek. Dosłownie. Zarośnięta, pełno butelek, pełno śmieci, na prawdę wstyd jest dla miasta, które ma ponad 620 lat istnienia, że taki stan rzeki po prostu, nie wiem panie burmistrzu mamy straż miejski może zobligować, może nałożyć na Kujawsko – Pomorski Zarząd Melioracji i Urządzeń Wodnych podobnie jak i na Regionalny Zarząd Gospodarki Wodnej w Poznaniu dotyczący stanu jeziora hetmańskiego. Tak samo teraz tam to jezioro w 1/5 jest zarośnięte, nie widać już w tej chwili brzegów. Jeżeli taki stan potrwa dalej, nastąpiło obniżenie stanu wody to zostaną bagienka. I nie będzie żadnej roślinności, ryb czy coś podobnego, prawda? Czy panu coś wiadomo na temat tego? Jakie działania zostaną podjęte?

Przedstawiciel KPZMiUM Biuro Terenowe w Nakle nad Notecią – Jeżeli chodzi o ten nadmiar wody to to jest został wykoszony kanał Orle i to jest nadmiar. Rokitka jest zarośnięta to wiadomo zatrzymuje tę wodę. Jeżeli chodzi o tamy bobrowe. My mamy podpisane z DOŚM, że możemy rozbierać, ale w ramach konserwacji możemy rozbierać tamy bobrowe. Tak nie możemy. Jeżeli są jakieś szkody związane z tamą bobrową i spiętrzeniem wody to trzeba zgłaszać się do Regionalnej Dyrekcji Ochrony Środowiska.

Radny Jarosław Odrobiński – Ale to są wszystkie pisma. Tutaj trzeba działać konkretnie w tym kierunku. Dziękuję.

Przedstawiciel KPZMiUM Biuro Terenowe w Nakle nad Notecią – Na tym odcinku co tutaj pismo zostało przesłane miał być wykonawca. Kary dostanie. W ogóle nie wszedł

*Wiceprzewodniczący Rady Miejskiej ogłosił przerwę.
Przerwa trwała od 12.40 do 12.55.*

Ad. 5/

Podjęcie uchwał w sprawach:

Projekty wszystkich uchwał czyta Wiceprzewodniczący Rady Miejskiej w Mroczy Marcin Klebs.

1) dokonania zmian w Wieloletniej Prognozie Finansowej na lata 2015 – 2026

Projekt uchwały omówiła Skarbnik Miasta i Gminy Mrocza Małgorzata

Konkowska – Górecka.

Skarbnik wniosła autopoprawkę do projektu uchwały w sprawie dokonania zmian w Wieloletniej Prognozie Finansowej na lata 2015 -2026 jak i do zmian w budżecie. Jest to decyzja Wojewody Kujawsko – Pomorskiego w kwocie 100 zł. z przeznaczeniem na pokrycie poniesionych i planowanych kosztów wydania decyzji w sprawach świadczeniobiorców innych niż ubezpieczeni.

Radni nie wnieśli uwag do projektu uchwały

**Głosowanie: 12 głosów za,
0 głosów sprzeciwu,
1 głos wstrzymujący.**

Uchwała Nr X/78/2015 została przyjęta 12 głosami, przy 0 głosach sprzeciwu i 1 głosie wstrzymującym. Uchwała ta stanowi załącznik do niniejszego protokołu.

2) dokonania zmian w budżecie Miasta i Gminy na 2015 r.

Projekt uchwały omówiła Skarbnik Miasta i Gminy Mrocza Małgorzata Konkowska – Górecka.

Została tutaj wprowadzona autopoprawka, która była omówiona przy projekcie uchwały w sprawie dokonania zmian w Wieloletniej Prognozie Finansowej na lata 2015 – 2026. Wprowadzona autopoprawka 100 zł zmienia załącznik nr 1 i nr 1 a jeżeli chodzi o dochody budżetowe i 2 i 2a wydatki budżetowe oraz załącznik nr 5 i 6 – wydatki związane z realizacją zadań z zakresu administracji rządowej.

Burmistrz Miasta i Gminy Mrocza Leszek Klesiński – Jedno z zadań inwestycyjnych, które jest to jest zakup, zakup wsparcie funduszu przeciwpożarowego w ramach pozyskania samochodu dla Ochotniczej Straży Pożarnej w Witosławiu. Jest to samochód, który ma w tym roku zostać przesunięty z Państwowej Straży Pożarnej w Nakle do właśnie wspomnianej Ochotniczej Straży Pożarnej w Witosławiu. Mam nadzieję, że to spełni przynajmniej na dzień dzisiejszy oczekiwania strażaków w Witosławiu. Wiem, że od wielu lat na ten samochód bojowy czekają. Mamy trudności. Kolejny samochód uległ uszkodzeniu. W związku z tym pozyskanie tego samochodu staje się bardzo, bardzo ważną sprawą. W związku z tym też te 800 tys. zł pojawiły się w zmianach budżetu na rok 2015.

Radny Marek Wenerski – Panie przewodniczący, wysoka rado, goście zaproszeni, panie burmistrzu ja się akurat co z opinią do samochodu nie zgadzam. Mam inny pogląd. Już tyle lat czekaliśmy na ten samochód, bo problemy były w Witosławiu. Witosławiu należy się nowy samochód. Mamy dużo pieniędzy na inne wydatki, milionowe inwestycje robimy, a rzędu jak pan wcześniej określił 600 tys. zł. żeby nie było stać? Wcześniej było zapowiadane, że mercedes, który przyszedł do Mroczy podajże 8 lat temu czy 7, że za 5 lat będzie następny, no, powinniśmy być do tego przygotowani. Bardzo ważną rolę odgrywa i tak dalej, spełnia. Ratuje życie i nie tylko ludzi i zwierząt ale wszystkiego. Ale bardzo przykro dlaczego zawsze mamy mieć po kimś, odziedziczać.

Burmistrz Miasta i Gminy Mrocza Leszek Klesiński – Bardzo słuszna uwaga. I bardzo dobrze że pan radny Wenerski o tym mówi. Budżet jest przed panem. Jeśli powie pan skąd to 600 tys. zł wziąć, bądź przesunąć na pewno radni poprą tę inicjatywę. My też się zastanowimy. Wszystko jest do załatwienia tylko trzeba wskazać, w którym miejscu to 600

tys., o których pan przed chwilą wspominał jest do zagospodarowania.

Radny Marek Wenerski – Panie burmistrzu mamy na różne rzeczy.

Głosowanie: 11 głosów za,
1 głos sprzeciwu,
1 głos wstrzymujący.

Uchwała Nr X/79/2015 r. została przyjęta 11 głosami, przy 1 głosie sprzeciwu i 1 głosie wstrzymującym. Uchwała ta stanowi załącznik do niniejszego protokołu.

3) przyjęcia zobowiązania sfinansowania w roku 2016 zadania polegającego na odśnieżaniu dróg gminnych o różnej nawierzchni utwardzenia

Radni nie wnieśli uwag do projektu uchwały.

Głosowanie: 13 głosów za,
0 głosów sprzeciwu,
0 głosów wstrzymujący.

Uchwała Nr X/80/2015 r. została przyjęta jednogłośnie. Uchwała ta stanowi załącznik do niniejszego protokołu.

4) zabezpieczenia środków finansowych na lata 2016 do 2018 r. na zakup nieruchomości gruntowej

Radny Jarosław Odrobiński – Panie przewodniczący ja myślę, że tutaj jedno zdanie wyjaśnienia panie burmistrzu, bo słuchają nas sołtysi, którzy rozejdą się do swoich powiedzmy domostw i będą informować też mieszkańców. Dziękuję.

Burmistrz Miasta i Gminy Mroczka Leszek Klesiński – No, właśnie drodzy państwo dotyczy to działki na ul. Nakielskiej. Obecna zatoka autobusowa. Wi za wi Biedronki. Temat, który jak państwo wiecie jest omawiany na niejednej sesji. Dzisiaj praktycznie finalizujemy sprawę. Została podjęta uchwała o woli przejęcia tego terenu. Właściciel wyczyścił księgi. Przygotowana jest umowa. Jesteśmy już umówieni u notariusza. Dzisiaj zapadła decyzja o finansowaniu, kupna tej działki. Jest to rozłożenia i to podkreślam nieoprocentowane przez okres trzech lat kupno tej nieruchomości na cele związane z komunikacją publiczną. Jeżeli chodzi o funkcjonowanie samego miasta i gminy uważam, że zakup tej nieruchomości jest jak najbardziej zasadny.

Głosowanie: 13 głosów za,
0 głosów sprzeciwu,
0 głosów wstrzymujący.

Uchwała Nr X/81/2015 r. została przyjęta jednogłośnie. Uchwała ta stanowi załącznik do niniejszego protokołu.

5) określenia zasad zwrotu wydatków za świadczenia z pomocy społecznej

Radni nie wnieśli uwag do projektu uchwały.

Głosowanie: 13 głosów za,
0 głosów sprzeciwu,
0 głosów wstrzymujący.

Uchwała Nr X/82/2015 r. została przyjęta jednogłośnie. Uchwała ta stanowi załącznik do niniejszego protokołu.

6) określenia zasad sprawowania pogrzebu oraz zwrotu kosztów pogrzebów poniesionych przez Gminę Mroczka

Radny Jarosław Odrobiński – Przepraszam bardzo na komisji nie dopytałem w tej kwestii. Mianowicie chodzi o paragraf 2 proponowanej uchwały podpunkt 2 – ośrodek zleca

sprawowanie pogrzebu wyspecjalizowanym firmom prowadzącym kompleksowe usługi pogrzebowe zgodnie z przepisami ustawy o zamówieniach publicznych. Moje pytanie jest następujące: jak to się odbywa w praktyce? Mianowicie są takie sytuacje, że osoba, która podlega pod pochówek przez gminę umiera nagle bo zazwyczaj śmierć jest nagła.

Burmistrz Miasta i Gminy Mroczka Leszek Klesiński – Jest to zapytanie o cenę. Dzwoni się do firm.

Radni nie wnieśli uwag do projektu uchwały.

**Głosowanie: 13 głosów za,
0 głosów sprzeciwu,
0 głosów wstrzymujący.**

Uchwała Nr X/83/2015 r. została przyjęta jednogłośnie. Uchwała ta stanowi załącznik do niniejszego protokołu.

7) szczegółowych zasad ponoszenia odpłatności za pobyt w ośrodkach wsparcia i mieszkaniach chronionych na terenie Gminy Mroczka

Radni nie wnieśli uwag do projektu uchwały.

**Głosowanie: 13 głosów za,
0 głosów sprzeciwu,
0 głosów wstrzymujący.**

Uchwała Nr X/84/2015 r. została przyjęta jednogłośnie. Uchwała ta stanowi załącznik do niniejszego protokołu.

8) nabycia nieruchomości gruntowej działki o nr 98/1 położonej w Samsieczynku gm. Mroczka na rzecz Gminy Mroczka

Radni nie wnieśli uwag do projektu uchwały.

**Głosowanie: 13 głosów za,
0 głosów sprzeciwu,
0 głosów wstrzymujący.**

Uchwała Nr X/85/2015 r. została przyjęta jednogłośnie. Uchwała ta stanowi załącznik do niniejszego protokołu.

9) wyrażenie zgody na nabycie w formie darowizny na rzecz Gminy Mroczka nieruchomości położonej w Wielu gm. Mroczka

Radni nie wnieśli uwag do projektu uchwały.

**Głosowanie: 13 głosów za,
0 głosów sprzeciwu,
0 głosów wstrzymujący.**

Uchwała Nr X/86/2015 r. została przyjęta jednogłośnie. Uchwała ta stanowi załącznik do niniejszego protokołu.

10) nadania nazwy ulicy w mieście Mroczka

Radny Jarosław Odrobiński – Panie przewodniczący ja pytanie kieruję do pana radnego Edmunda Klóska – Przewodniczącego Komisji Budżetu, Infrastruktury Gospodarczej i Rolnictwa Rady Miejskiej w Mroczy. Ze zdumieniem przeczytałem uzasadnienie, panie przewodniczący, że Komisja Budżetu, Infrastruktury Gospodarczej i Rolnictwa Rady Miejskiej w Mroczy po zapoznaniu się z całością dokumentów w sprawie postanowiła przychylić się do powyższego i wnieść po obrady Rady Miejskiej w Mroczy projekt przedmiotowej uchwały. Wobec powyższego uchwałę niniejszą uważa się za zasadną. Rozumiem wpłynął wniosek mieszkańców tej ulicy, przyszłych mieszkańców. 14 osób podpisało się pod. Panie przewodniczący co się stało nagle z projektem tej uchwały, że takie

uzasadnienie przyjazne dla wnioskodawcy, mieszkańców? Co innego wynikało, przypomnę 24 kwietnia przedłożyliśmy jako Towarzystwo Przyjaźni Powstania Wielkopolskiego 1918/1918 Koło w Mroczy im. Podporucznika Franciszka Borzycha do naszego stanowiska odnośnie nadania rondy w kierunku na Nakło nazwę im. Powstańców Wielkopolskich 1918/1919 otrzymał pan dołączyliśmy do naszego stanowiska, stanowisko, które było przedstawione na walnym zgromadzeniu sprawozdawczo – wyborczym Towarzystwa Koła. To nie jest jakieś widzi misie Odrobińskiego lub innego członka Koła tylko na Walnym, które to stanowisko Walnego zobowiązuje Zarząd Koła do realizacji wniosków. My taki proces rozpoczęliśmy. Dołączyliśmy do naszego stanowiska Koła, członków Koła. Członków Koła jest 40, może nie wszyscy opowiadali się za tą akurat propozycją, ale akurat za propozycją większość opowiedziała obecnych na Walnym Zebraniu Sprawozdawczo Wyborczym. Dodatkowo dołączyliśmy 130 podpisów mieszkańców Gminy Mrocza z prośbą ażeby rondo w kierunku Nakła nazwać imieniem Powstańcy Wielkopolscy przypominającym o ważnym wydarzeniu w życiu historii, o zasługach mieszkańców, którzy walczyli w Powstaniu Wielkopolskim o niepodległą Polskę. Niestety uzasadnienie uchwały, którą przedłożyła Komisja budżetu 24 kwietnia brzmiało w następujący sposób: W związku z faktem, że ronda zlokalizowane w ciągu nowo wybudowanej obwodnicy miasta Mrocza nie mają nadanej nazwy, zachodzi możliwość nadania im nazw. Proponowana nazwa ronda wynika z konsultacji z mieszkańcami oraz organizacjami pozarządowymi. Ma więc poparcie lokalnej społeczności. Jakże odmienne zdanie. Jakże odmienne reakcja komisji i pana przewodniczącego. Już nie będę mówił o wynikach głosowania. Wszyscy je znają. I dlatego zaraz na wstępie powiedziałem, że ten zapis, ja oczywiście też będę głosował za tą nazwą „Cicha”, ale dzielcie państwo mieszkańców na lepszych i gorszych. Czym to jest związane? Może te nazwiska są właściwsze niż te, które przedstawiło Koło Towarzystwa 130 podpisów pod tym wnioskiem. Uważam, że to nie jest, no, po prostu to stanowisko komisji w tamtym przypadku, no, nie powinno być takie jakie było czyli nie w porządku w stosunku do tych 130 podpisów, do członków Koła Towarzystwa Powstańców Wielkopolskiego im. Podporucznika Franciszka Borzycha w Mroczy przypominam liczy 40 członków. Około można powiedzieć poparcie uzyskało około 180 mieszkańców i co się stało z tymi podpisami? W ogóle nie wzięliście tych podpisów pod uwagę tylko podejrzewam powędrowały te podpisy do kosza. Przepraszam może za emocjonalne podejście do tematu, ale tak przedstawia się sytuacja. Dziękuję.

Radny Edmund Klóska – Komisja moja otrzymała w spadku nazwy tych rond. Pan był w poprzedniej kadencji radnym. Pan był pomysłodawcą i przez 4 lata pan nie wyegzekwował tego. My to otrzymaliśmy jako nowa rada w spadku i trzeba było ten temat zamknąć i temat został zamknięty. Mnie się wydaje, że nie mamy co wracać do tej sprawy. Głosowanie, sam pan przed chwilą powiedział, że pan szanuje wyniki głosowania. I głosowanie wszyscy wiemy jakie było i ja, przecież mieliśmy spotkanie, tak? Poprosiłem o spotkanie z wami, rozmawialiśmy tutaj na tej sali też w sprawie nazwy ronda. Była pierwsza taka koncepcja, że ma być to rondo od Nakła : „Nakielskieim. Powstańców Wielkopolskich 1918/1919”. Potem jednak przy głosowaniu i w innych też jeszcze między czasie prowadziliśmy rozmowy z mieszkańcami też. Ja widziałem tę listę. Ja znam te nazwy. Ja widziałem tę listę 130 podpisów. Tam nawet niektórzy są dwa razy wpisani ale pomijam to czy było 130 czy 132 to nie ma znaczenia. Listy widziałem. Były propozycje też innych organizacji jeszcze i w końcu zdecydowano na posiedzeniu komisji, że będzie, że wrócimy, co znaczy, że wrócimy zostaniemy przy nazwach regionalnych i kierunkowych. I tak też odbyło się to głosowanie. Ja z mojej strony byłem skłonny pan zna moje stanowisko na komisji, ale radni zdecydowali jednak inaczej. Bo głosowanie samo za siebie mówiło, bo tam były bardzo minimalne różnice jeżeli chodzi o te wszystkie ronda historyczne. Przewaga jednak zdecydowała, że są nazwy rond regionalnych. I to się w sumie przyjęło. Dziękuję.

Wiceprzewodniczący Rady Miejskiej w Mroczy Henryk Kimber – Panie radny Odrobiński ja tylko przypominam, że my się skupiamy na nadaniem nazwy ulicy. A rondo ten temat już przerabialiśmy. Inni się już trochę niecierpliwią.

Radny Jarosław Odrobiński – Spieszymy się gdzieś? Wyjeżdżamy?

Wiceprzewodniczący Rady Miejskiej w Mroczy Henryk Kimber – Każdy jak najszybciej chciałby być w domu.

Radny Jarosław Odrobiński – Panie radny w spadku po poprzedniej radzie odziedziczyliśmy nie tylko tę kwestię ale i budżet, prawda? Inwestycje? Jest to kontynuacja. Nie możemy się odcinać, że jesteśmy fajni, bo teraz weszliśmy, 1 grudnia złożyliśmy ślubowanie i to jest nasze. Nie. My przejęliśmy spuściznę. Także to jest pierwsza sprawa. A kwestia mówi pan tutaj o organizacjach. Konkretnie jako organizacja przedstawiła, oprócz gimnazjum stanowisko, jaka konkretnie organizacja przedstawiła propozycję?

Radny Włodzimierz Kobylecki – Panie przewodniczący, pani, panowie radni, panie burmistrzu ja bym prosił o zakończenie tej polemiki w tym miejscu. Jest punkt 7 gdzie mamy możliwość omawiania tematów, które porusza pan radny Odrobiński. Tak jak wspominał tutaj pan przewodniczący skupmy się na tej uchwale nad którą mamy głosować. W kwestii tej uchwały ja jeszcze miałbym jedno takie pytanie, bo abyśmy przypadkiem nie popełnili błędu przy głosowaniu. Ja nie twierdzę, że jest tutaj jakieś niedociągnięcie. Tylko chodzi mi o umiejscowienie działek. Korzystając z portalu Geoportalu odnalazłem tę działkę 395 jednakże ta działka 1394 jest według Geoportalu zlokalizowana na Osiedlu Młodych. I teraz kwestia czy jest jakaś tu przekłamanie literówki czy niedokładne dane Geoportalu w naszym tutaj. Nie wiem. Po prostu abyśmy nie musieli wracać do tego tematu.

Burmistrz Miasta i Gminy Mroczka Leszek Klesiński – Prosiłbym o 5 minut przerwy abyśmy to sprawdzili.

Radny Marcin Klebs – Panie burmistrzu z tego co widzę tu jest odwołanie w§ 2 do szkicu działek ewidencyjnych i radni mają do wglądu i podnoszą rękę zgodnie z kopią tej mapy geodezyjnej, którą mamy pokazaną.

Kierownik Referatu Inwestycji i Gospodarki Przestrzennej Krzysztof Wiese – Patrząc na te działki, które są obok to one mają takie same numery, to znaczy kolejne. Można zobaczyć 1394 na jednej a potem kolejne są na trzy, cztery, pięć, sześć czyli to jest podzielona jedna działka na poszczególne mniejsze i to się dodaje tę literkę po przełamaniu czyli prawdopodobnie jest to dobrze. Ja tak twierdzą, o. Możemy to sprawdzić. Możemy online i to sprawdzić.

Radny Włodzimierz Kobylecki – Ja tutaj nie kwestionuje tego. Chodzi mi o to abyśmy mieli pewność.

Kierownik Referatu Inwestycji i Gospodarki Przestrzennej Krzysztof Wiese – Panie przewodniczący proszę o 2 -3 minutki przerwy czy tam 5 minut to ja zaraz podejść i sprawdzę.

Wiceprzewodniczący Rady Miejskiej w Mroczy ogłosił przerwę.

Przerwa trwała od 13.47 do 14.57.

Kierownik Referatu Inwestycji Gospodarki Przestrzennej Krzysztof Wiese – Panie przewodniczący, wysoka rado po zalogowaniu się do dwóch programów, nie mówię tutaj o stronach internetowych, mówię o programach. Jeden program jest bezpośrednio z bazą danych w starostwie powiatowym wydziałem geodezji, a drugi jest to program, który województwo kujawsko – pomorskie posiada do komunikowania się można powiedzieć też między gminami. Wynika jednoznacznie, że te działki są prawidłowe. Mam wydruki zrobione także jest to prawidłowa numeracja, która na dzień dzisiejszy obowiązuje.

Głosowanie: 12 głosów za,

0 głosów sprzeciwu,

1 głosów wstrzymujący.

Uchwała Nr X/87/2015 r. została przyjęta 12 głosami przy 0 głosach sprzeciwu i 1 głosie wstrzymującym. Uchwała ta stanowi załącznik do niniejszego protokołu.

11) zaciągnięcia od Komendanta Wojewódzkiego Policji informacji o kandydatach na ławników

Radni nie wnieśli uwag do projektu uchwały.

**Głosowanie: 13 głosów za,
0 głosów sprzeciwu,
0 głosów wstrzymujący.**

Uchwała Nr X/88/2015 r. uchwała została przyjęta jednogłośnie. Uchwała ta stanowi załącznik do niniejszego protokołu.

12) przystąpienia do realizacji inwestycji pt.: „Budowa kanalizacji sanitarnej oraz sieci wodociągowej dla miejscowości Matyldzin – Wyrza w Gminie Mrocza” oraz przyjęcia zobowiązania sfinansowania zadania w roku 2016

Burmistrz Miasta i Gminy Mrocza Leszek Klesiński – Ja tylko dopowiem, że jako samorząd wspólnie spełnia oczekiwania mieszkańców. To jest ostatni odcinek tak długi kanalizacji. W związku z tym i kontynuacja pewnych zamierzeń, które mieliśmy wcześniej. Ja wiem, że są mieszkańcy również terenu miasta gdzie nie ma jeszcze kanalizacji ale myślę, że to w ramach już zadań przez spółkę będzie można realizować. Takie długie odcinki jak Mrocza – Matyldzin – Wyrza to jest ostatni odcinek tej długości, który jako samorząd chcielibyśmy do roku 2020 zrealizować. Czy się uda? Zobaczymy czy będą środki.

Radni nie wnieśli uwag do projektu uchwały.

**Głosowanie: 13 głosów za,
0 głosów sprzeciwu,
0 głosów wstrzymujący.**

Uchwała Nr X/89/2015 r. została przyjęta jednogłośnie. Uchwała ta stanowi załącznik do niniejszego protokołu.

Ad.6/

Odpowiedzi na złożone interpelacje

Burmistrz Miasta i Gminy Mrocza Leszek Klesiński – Na interpelacje odpowiedzi zaczynam na odpowiedź na interpelację pana radnego Henryka Kimbra. Grób czyścimy regularnie. Pojawiają się te chwasty i to jest prawda. Staramy się je usuwać. W przyszłym roku w budżecie maja być zabezpieczone środki na utwardzenie i postawienie płyty ze stosownym napisem. I to rozwiąż problem już tak docelowo. Na moment dzisiejszy nie mogę powiedzieć czy jest dzisiaj posprzątane. Taką pracę miano wykonać i myślę, że jest to zrobione. 620 lecie - inicjatywa pana sołtysa Witosławia. Mam nadzieję, że też rady sołeckiej o upamiętnieniu tego faktu. Wydaje mi się, że wpisuje się to w jakiś sposób. 620 lat miała Mrocza, 620 lat ma Witosław a to, że akurat dożynki. To ma być forma incydentalna czyli dla uczczenia tego faktu. Mamy dwa punkty. Pierwszy to dla mieszkańców Witosławia, Rajgrodu, Izabeli i tych terenów, oczywiście dla osób zainteresowanych jest możliwość przejazdu pociągiem, który akurat na tej trasie będzie się poruszał w tym dniu, czyli dniu jutrzejszy oraz upamiętnienie w formie odsłonięcia tablicy w przejściu dożynekowego orszaku i później już nic nie zakłóca tego porządku. Wchodzimy na teren parku podworskiego i tradycyjne dożynki, święto rolników, święto plonów. I myślę że też wieś Witosław dokładnie się w to wpisuje, bo przecież jakby nie patrząc na jej terenie znajdują się, znajdowało się kiedyś Państwowe Gospodarstwo Rolne, dzisiaj rozparcelowane wśród prywatnych właścicieli. I jak najbardziej wpisuje się to w te obchód. Panu Odrobińskiemu ciekalby udzielić odpowiedzi

w sprawie przed wszystkim pytania ja odczytałem pana pismo, które zostało na posiedzeniu LGD odczytane. Nie było formy głosowania „tak’ czy „nie”. Było tylko forma czy może się to wpisać. Z tego treści pisma wynika, że głosowanie było negatywne? Tam chyba głosowania nie było. Była forma zapytania czy to wpisuje się w zadania. Oczywiście to mogłoby się wpisywać w zadanie jak każde inne. My zgłosiliśmy kilka różnych projektów do realizacji. Wszystkie te projekty odpadły. Między innym modernizacja gminnego ośrodka kultury i tak dalej i tak dalej, modernizacja gminnego ośrodka pomocy społecznej. Pozostały dla nas te priorytetowe czyli jak już wspomniałem budowa ciągu kanalizacji do Drzewianowa oraz budowa przedszkola. Środki, ja wiem, że to jest strategia ale dystrybucja tych środków wymaga opracowania takiej strategii. Ale ta strategia opiewa na konkretna kwotę pieniędzy. Jak już wspomniałem to jest powyżej 20 mln złotych i one mają być do rozdysponowania do 2020. Czy środków więcej będzie? Prawdopodobnie nie. Tylko te pieniądze są do rozdysponowania. Dla nas to kwota ponad 6 milionów złotych na zadania między innymi wpisaliśmy zadanie rezerwowe. Również byśmy chcieli aby było. To rewitalizacja Parku Władysława Jagiełły. Trwają prac i radni również mogą się z tym zapoznać. Trwają prace nad przygotowaniem strategii związane z zagospodarowaniem terenu jeżeli chodzi o Gminę Mrocza. W strategii, nie w strategii słowo mi uciekło. Panie kierowniku. Studium. W studium które jest opracowywane. Jest na etapie konsultacji. To można się zapoznać z planami tego studium. Jest również zgodnie z informacjami wcześniej przez mnie podawanymi. Wpisane przejęcie na cele oświatowo – sportowe – turystyczne – kulturalne teren przy jeziorze hetmańskim jak teren w tym celu przeznaczonym. Na podstawie tego możemy wystąpić do Agencji Nieruchomości Rolnych o nieodpłatne przekazanie gruntu. Mamy już wstępna, bym powiedział akceptację, że taka wola będzie. Oczywiście musimy spełnić pewne warunki. Ale to jest jeszcze trochę. Najpierw przyjdzie studium do końca roku, a następnie wystąpienie do Agencji o przejęcie przez samorząd tej części nieruchomości. O tym czy pan mówi czyli realizacji takiej inwestycji w postaci budowy plaży, dojścia i tak dalej i tak dalej to jest całkowicie inny projekt. Nie należy go łączyć z rewitalizacją Parku Jagiełły, bo to są dwa zupełnie odrębne zadania. Oczywiście one mogą skomunikowane, one są skomunikowane, on w konsekwencji stanowią jakąś całość, ale na dzień dzisiejszy trzeba pamiętać jeszcze jedną rzecz, że priorytetem stanie się na pewno wykonanie bezpiecznego przejścia przez obwodnicę, no, bo dojście do plaży jak państwo wiecie, no, niestety jest ul. Łąkową przejście przez obwodnicę i następnie można się posuwać w kierunku jeziora hetmańskiego. Komunikacyjnie nie jest ten temat rozwiązany. W związku z tym aby to o czym pan, aby to nastąpiło to musimy pewne konsekwencje, pewne etapy realizować między innym to co o czym wspomniałem to jest rozbudowa. Pierwsze przejęcie od Skarbu Państwa ulicy Łąkowej, następnie jej modernizacja, wybudowanie chodnika, ścieżki, utwardzenie aż do obwodnicy i w tym momencie możemy mówić o kolejnym etapie czyli projektowaniu przejścia dla pieszych, nie wiem górą dołem, sygnalizacja świetlna. To wymaga też innego projektu . i następnie dopiero możemy mówić o zagospodarowaniu terenu przy jeziorze hetmańskim. Można to robić kompleksowo ale patrząc na to, że środki są ograniczone. Znamy kwotę tych środków wydaje się, że te pewne priorytety, no, trzeba z tego wszystkiego wybierać. Ja nie mówię wcale , że zagospodarowanie jeziora hetmańskiego jest mniej ważne czy bardziej ważne. Jest na pewna w perspektywie do zrealizowania takie są oczekiwania społeczne i w takim kierunku będziemy konsekwentnie dążyć. Tylko niestety nie uda się tego zrobić w najbliższym roku czy dwóch latach, czy trzech, no, musi to być jakaś konsekwencja działań. Ale na pewno to jest do realizowania. Efektem tego jest to, że w studium mamy już te plany zapisane. Zapisane uzgodnione i mam nadzieję , że taką nieodpłatność tych terenów, tych gruntów zostanie przez Agencje na rzecz samorządu Gminy Mrocza dokonana. To jeżeli chodzi o odpowiedź na to pana pytanie. Czy uda się nam jeszcze zrealizować rewitalizację Parku Jagiełły to też temat wątpliwy. Dlaczego? On lat temu trzy mamy przygotowaną koncepcję rewitalizacji. Nie udało się zrealizować projektu z uwagi na to, że zawiodła firma

wykonawcza z Gdańska. Koncepcja tej rozbudowy, przebudowy, modernizacji jest. Oczywiście ona musi być zaktualizowana o jakieś nowe pomysły, jakieś nowe rozwiązania bo jesteśmy w innym momencie, który tak konsekwentnie w tym kierunku tutaj idzie. Obwodnica to o czym pan tutaj na każdej sesji mówi i wskazuje na pewne uchybienia firma Skańska otrzymała od nas pismo informujące o jakichś ubytkach czy uszkodzeniach, które powstają w wyniku opadów atmosferycznych. Firma Skańska na razie na dzień dzisiejszy wykonała powtórne umocnienie kostki brukowej na rondach, wykonała uzupełnienia drzew, tych które wypadły poprzez ten rok czyli nasadzeni. Dokonała umocnień, wyrównani i teraz oddaje głos panu kierownikowi czy firma Skańska dokonała i zakończyła już wszystko co zostało zawarte w tym piśmie.

Kierownik Referatu Inwestycji i Gospodarki Przestrzennej Krzysztof Wiese – Panie przewodniczący, wysoka rado monitorujemy na bieżąco obwodnicę miasta Mroczy. Monitorujemy wszystkie niedoskonałości. W dniu 19 maja 2015 r. był przeprowadzony przegląd gwarancyjny. Taki kompleksowy przegląd gwarancyjny z udziałem inspektora nadzoru. I były następujące uwagi: po dokonaniu oględzin zadania pod nazwą budowa obwodnicy miasta Mrocza stwierdzono następujące nieprawidłowości: wykruszenia oraz liczne ubytki w spoinach na pierścieniach rond, spoina nieprawidłowej grubości, wykonawca wykona ponownie spoinowanie na pierścieniach rond. Na ścieżce oraz chodnikach stwierdzono pęknięcie kostki. Wykonawca wymieni uszkodzony materiał na nowy, Na skarpach stwierdzono braki w humusowaniu oraz liczne wymycia i wypłukania. Wykonawca wykona ponownie humusowanie, obsianie trawą oraz uzupełni wszelki ubytki. Ponadto usunie wypłukany materiał z rowów. Stwierdzono luźne słupki hektrometrowe. Wykonawca wykona je zgodnie ze specyfikacją i zastosuje kołki mocujące. Stwierdzono braki graniczników. Wykonawca wykona je zgodnie ze specyfikacją. Stwierdzono wypłukanie pod płytami azurowymi. Wykonawca zdemontuje płyt uzupełnia wypłukania oraz ponownie je ułoży. Ponadto stwierdzono braki w zadrzewieniu oraz zaległości w bieżących pracach porządkowych, koszenia trawy. Wykonawca uzupełni braki w zadrzewieniu oraz wykona bieżące prace porządkowe koszenie, pielenie i tym podobne. I ten protokół został spisany 19 maja. Został do firmy Skańska wysłany. 16 czerwca wrócił do nas z powrotem podpisany przez kierownika budowy, który tu nadzorował. I dostaliśmy 11 sierpnia pismo od firmy Skańska, że informuje, że zakończyli naprawę następujących nieprawidłowości z przeglądu gwarancyjnego: poprawa spoinowania na pierścieniach rond, uzupełnienie ubytków w skarpach, wykonanie wymiany zadrzewienia, uzupełniono wypłukania płyt azurowych, poprawiono pojedyncze luźne słupki hektrometrowe, wymieniono pojedyncze popękane kostki. Informujemy również, że nie wymieniliśmy zadrzewienia uszkodzonego mechanicznie lub przez zwierzęta, bo jako wykonawca nie możemy za takie odpowiadać. Analizujemy również zgłoszone fakt brak świadków pasa drogowego jednakże tutaj w związku z koniecznością uzyskani danych z ośrodka geodezyjnego uzupełnimy te braki w terminie późniejszym. I taką mam informację na dzień 11 sierpnia. Z uwagi na termin urlopowy w miesiącu sierpniu inspektor miał wolne, zrobił sobie wolne. Poprosił mnie żeby na początku września na okoliczność tego przeglądu gwarancyjnego zorganizować taki odbiór tych prac, które zostały wykonane czy nie zostały wykonane czy też zostały zrobione tak jak my chcieliśmy. We wtorek byłem z inspektorem na rondach. Sprawdziliśmy wykonanie tych spoiw pierścieni. Faktycznie zostały wykonane. Niepokój mój budził tylko fakt, że stoją cały czas te słupki ograniczające można powiedzieć poruszanie się ale uzyskaliśmy informację żeby ta spoiwa porządnie ściągnęła przynajmniej 14 do 21 dni nie powinna w ogóle być ruszana aby utrzymała swoją 100%, że tak powiem wytrzymałość. Także myślę, że w przyszłym tygodniu te słupki po prostu znikną, a na początku września zorganizuje po prostu takie spotkanie. Mogę powiadomić tu przewodniczącego rady o tym fakcie i kto będzie chciał z radnych będzie mógł też w tym spotkaniu uczestniczyć. Firma Skańska w zasadzie na bieżąco wszystkie niedociągnięcia naprawia. I tak jak pan sugerował, no, nie możemy za

bardzo tu skorzystać z gwarancji należytego wykonania z uwagi na to, że oni z napraw gwarancyjnych się wywiązują. Jeżeli firma byśmy zgłosili do niech fakt uszkodzeń i by się nie wywiązywała się jest możliwość wtedy sięgnięcia po te pieniądze. A, że na bieżąco cały czas usuwa, no, ich wybór. Moim zdaniem to są niepotrzebne po ich stronie koszty. Muszą przyjeżdżać i to robić. Ja bym wolał zrobić raz robotę porządnie. Zastosował nawet tam jakiś materiał, który wstępnie mieliśmy uzgodniony i mieć temat załatwiony. No, wybrała trochę inną ścieżkę, także będziemy się pewnie spotykali. Mamy w gwarancji 5 lat na część obwodnicy, którą budowała firma Skańska i ta sama firma dała nam 3 lata gwarancji na to co wykonała firma Strabag, bo takie były zapisy przetargowe. Także takowe mamy i na razie z tego na bieżąco korzystamy. Dziękuję.

Burmistrz Miasta i Gminy Mrocza Leszek Klesiński - Kolejne pytanie do pana prezesa Marcina Narlocha, bo Zakład Gospodarki Komunalnej jest wykonawcą wiat.

Prezes Zarządu Zakładu Gospodarki Komunalnej Spółki z o.o Marcin Narloch – Panie i panowie radni pytanie brzmiało kto jest wykonawcą wiaty w Orlinku i tu chodziło też o wiatę w Izabeli. W Orlinku my wykonujemy wiatę. Przystąpiliśmy do prac. Jest na etapie: dzisiaj zalewaliśmy wieniec. Z chwilą otrzymania materiałów konstrukcyjnych dachu przystąpimy do konstrukcji dachu. Jeszcze jest w planach budowa wiaty przystankowej w Samsieczynku. Praca zostanie tam rozpoczęta od przyszłego tygodnia. Co do wiaty w Izabeli do końca trudno określić jakie są przyczyny, że ta płytką elewacyjną spada. Może jest to wynik specyfiki tej ostatniej zimy, że było bardzo duże zwilgocenie i zmiany częste temperatur i kwestia podsiąkania podłoża spowodowała to, że nastąpiło rozwarstwienie, może wina kleju. W związku z tym, że w ostatnim czasie były bardzo duże, wysokie upały, które uniemożliwiały na ścianie, która jest z pustaków gazobetonowych zrobienie tej elewacji. Przystąpimy z chwilą gdy będą sprzyjające warunki czyli w okresie jesiennym. Nastąpi zerwanie i przystąpimy do nowej elewacji. Także tutaj, no, mówię ze względu na te warunki pogodowe te prace nie mogły nastąpić, bo mogłoby się zdarzyć, że z powrotem by ta płytką mogła zostać odparzona, a także z chwilą tylko, jeżeli już będzie odpowiednia wilgotność i temperatura przystąpimy do naprawy tej wiaty w Izabeli. Dziękuję bardzo.

Burmistrz Miasta i Gminy Mrocza Leszek Klesiński – Odpowiedź panu radnemu Przybylskiemu. Trzeba rozróżnić dwie rzeczy. Przystanek autobusowy i wiaty autobusowa. Przystanek autobusowy jest zgłaszany i rejestrowany w urzędzie wojewódzkim i na takowym przystanku zatrzymuje się autobus. Przed wszystkim może się zatrzymywać autobus komunikacji miejskiej, podmiejskiej. Jeżeli chodzi o budowę wiaty. Wiatę gmina może postawić w każdym dowolnym miejscu ale na takim przystanku nie może zatrzymywać się komunikacja podmiejska czy miejska. Może zatrzymywać się gimbus, samochód który jest własnością gminy, ale nie ma prawa zatrzymywać się autobus liniowy czy jak już wspomniałem podmiejski, PKS szczególnie. Z uwagi na to, że za to są mandaty, kary. Otrzymują to kierowcy i oni to egzekwują. Może zatrzymać się jest to jego dobra wola ale naraża się w tej chwili na jakieś tam sankcje. W związku z tym, że na wymienionym przez pana odcinku drogi nie ma możliwości i to już była wizja lokalna pan już tam był z panią dyrektorem Hanną Polewczynską. Nie ma możliwości ustawienia przystanku komunikacyjnego z uwagi na to, że albo jest skrzyżowanie, albo zła widoczność albo są inne przyczyny. W związku z tym ten przystanek w tym miejscu pojawić się po prostu nie może. Ja wiem, że dzieci muszą dojść i ten sam problem mamy w Matyldzinie Górka, ten sam problem mamy w Wyrzy, ten sam problem mamy w Ostrowie. Takich problemów na terenie gminy jest sporo. Niestety ustawodawca tak pewne rzeczy określił. Dzieci muszą dochodzić do punktów zbiorczych gdzie mogą zostać zabierane, albo gimbusiem. W tamtym miejscu gimbus się nie porusza. Z tamtego terenu czyli Drzewianowa, Ostrowa świadczy nam usługi firma wyłoniona z przetargu czyli PKS jak komunikacja liniowa. Oczywiście możemy się temu przyjrzeć jeszcze raz ale jeżeli chodzi o ustawienie przystanku będzie to raczej niemożliwe. Co innego jeżeli chodzi o postawienie wiaty. Wiaty jest to kwestia terenu i możliwości

postawienia, bo musi być też pewien pas, w którym ten przystanek można postawić. Mówimy o drodze powiatowej przy której przyległe są grunty użytkowane rolniczo. Czy w tym miejscu możliwe jest postawienie waty aby dzieci schronić trudno mi odpowiedzieć. Dzisiaj panu na ten temat nie odpowiem. Pozostawiam temat do rozstrzygnięcia ale to o co pan pyta w interpelacji czyli czy jest możliwość postawienia nie ma tam możliwości. To pokazała nawet wizja lokalna. Dzieci niestety muszą się do przystanku, który jest przy firmie SOWKAM niestety za Słupówka dojść. Świetlica w Ostrowie. Kiedy będzie wykonana? Na to pytanie również nie odpowiem z uwagi na to, że ja dzisiaj tylko powiedziałem, że jest możliwość. My wpisaliśmy to jako z Lokalnej Grupy Działania budowę świetlicy. Powiem tylko, że unia europejska powiedziała dość świetlicom, nie ma możliwości budowy świetlicy w ramach nowej perspektywy unijnej chyba, że w uzasadnionych przypadkach. My taki uzasadniamy tym, że sołectwo Ostrowo nie ma możliwości pozyskania innego lokalu, w którym takie zebrania przynajmniej mogły się odbywać w warunkach normalnych. W tej chwili to które było, nie wiem czy jeszcze ono może funkcjonować jako miejsce spotkań. W związku z tym powstanie świetlicy w Ostrowie jest zasadne. Czy uda się pozyskać na świetlicę jeszcze raz powiem nie wiem. Aplikujemy o budowę świetlicy i doposażenie innych świetlic na terenie Gminy Mrocza. W związku z tym moja odpowiedź może być tylko taka: musimy się uzbroić w cierpliwość i wierzyć w to, że uda się pozyskać środki finansowe dofinansowanie na budowę świetlicy w Ostrowie. Pana Klebsa remont drogi 243 Mrocza – Prosperowo propozycja rozmawiałem na spotkaniu z panią poseł, która miała swój dyżur poselski Iwona Kozłowską właśnie nas ten temat aby w jakiś sposób, no, naciskać na Zarząd Dróg Wojewódzkich. Propozycja spotkania z dyrektorem Kilnikiem pani poseł rozmawiała w ubiegłym tygodniu z nim. Propozycja miesiąca września. Jeżeli państwo radni jesteście zainteresowani proponuję jakąś formułę np. w Drzewianowie bo jest to przy drodze wie proponuje panie radny aby zobligować społeczeństwo lokalne również aby uczestniczyła w takim spotkaniu, radnych do tego. Wyznaczyć termin. Ja te termin przekażę pani poseł i panu dyrektorowi i takie spotkanie dotyczące stoickte tej drogi bo o tej drodze również rozmawialiśmy rok czy dwa lata temu w Matyldzinie ale to było tylko sprawa zagajenia tego temu, bo główny tematem tego spotkania było oznakowanie poziome na trasie Kosowo – Chrzastawo. Takie spotkanie jest możliwe. Propozycja kiedy i tutaj oddaje inicjatywę panu radnemu aby takie spotkanie w Drzewianowie zorganizować.

Ad.7/

Oświadczenia, wolne głosy i wnioski

Wiceprzewodniczący Rady Miejskiej w Mroczy Henryk Kimber odczytał pismo Sołtysów oraz Przewodniczących Zarządów Osiedli Miasta Mrocza w sprawie diet. Pismo to stanowi załącznik do niniejszego protokołu. Pismo To zostało przekazane do rozpatrzenia Komisji Budżetu, Infrastruktury Gospodarczej i Rolnictwa.

Wiceprzewodniczący Rady Miejskiej w Mroczy Henryk Kimber – Ja się z paniami i panami sołtysami zgadzam, że pieniędzy jest za mało, ale nie jesteście sami. Tutaj sugerujecie, że jesteście jednymi z najmniej opłacanymi, ale mogę powiedzieć, że my jesteśmy najtańszą radą w powiecie nakielskim. To jest już pewne. Nieraz też chodziły po korytarzu takie pogłoski czyby sobie tych diet też nie zaproponować wyższych. Każdy wzruszył ramionami i zostawił., bo nie ma z czego. I także, że wniosek jest skierowany do komisji budżetowej, która się tym wnioskiem zajmie. Może ja taką ciekawostkę podam, że ja w latach 70 – tych byłem radnym w powiecie wyrzyskim. Powiatowym radnym. I wiecie jaką wtedy miałem dietę? Z Witosławia, bo do Rościmina autobus nie jeździł, bezpłatny przejazd z Witosławia do Wyrzyska i z powrotem. I to była moja dieta. Proszę państwa jeśli już jestem

przy głosie przyszło zaproszenie na dożynki wojewódzkie do Kowalewa Pomorskiego to jest adresowane na Przewodniczącego Rady Andrzeja Brzóske, ale w związku z tym, że ja mam sytuację trudną w rodzinie ja nie pojadę, wiceprzewodniczący też nie wyraża zgody. Jeśli ktoś z państwa by chciał. Tu jest bilet parkingowy. Program wszystko podane. Gwiazdą wieczoru jest zespół Bayer Full. Może ktoś z młodych by chciał tam pojechać to zaproszenie udostępnię.

Sołtys Sołectwa Krukówko Klemens Duda – Trzy lata temu pobudowano wiatę w Krukówku i nie jest dokończona, rozpoczęta budowa. Mamy w Krukówku Centrum Turystyki Rowerowej a nie mamy do niego żadnej ścieżki rowerowej.

Radny Marek Wenerski – Panie przewodniczący, wysoka rado, panie burmistrzu, goście proszeni ja mam pytanie do pana Sekretarza. Panie sekretarzu z wielkim szacunkiem i tak dalej, życzenia były i tak dalej. Ja życzę panu 120 lat życia ale mam pytanie za ile lat może się pan wybrać na emeryturę?

Sekretarz Miasta i Gminy Mrocza Zygmunt Gliszczyński – Mogę za 4.

Radny marek Wenerski – Dziękuję.

Radny Paweł Przybylski – Szanowni państwo jeszcze tak krótko w woli takiego uszczegółowienia, bo ostatni czas jeżeli chodzi o pożarnictwo powiatu nakielskiego była taki dosyć sowyty w różne zdarzenia i chciałem tutaj przy pomocy państwa sołtysów zwrócić się z prośbą, aczkolwiek wysłaliśmy jako Komenda Powiatowa z mojej strony mogę powiedzieć wysłaliśmy takie oświadczenie gdzie wskazaliśmy jakie odległości powinny być stawiania sterd, stogów od budynków, na stronie Mroczy się to nie znalazło chociaż była taka prośba aby zamieścić coś takiego ale tutaj przy pomocy państwa i tutaj państwa radnych, sołtysów chciałybym dotrzeć do tych mieszkańców żeby uczulać tych mieszkańców, ostatnie przykłady np. gdzie stogi są ustawione 5 m od budynków gospodarczych przy sytuacji palenia się tego stogu spaleni mogą ulec budynki gospodarcze. Ostatni przykład z Drzewianowa gdzie paliły się też stogi i las wiemy, że 100 metrów od granicy lasu stóg powinien być ustawiony. Nie zawsze to 100 metrów jest bezpieczne ale te podstawowe przepisy starajcie się państwo przekazać swoim mieszkańcom. Dlatego, że to potem jest realne zagrożenie dla całego dobytku tych mieszkańców. Dziękuję bardzo.


Radny Jarosław Odrobiński – Jeszcze jedno ostanie już ostanie dwa, trzy zdania chyba, że wejdę tu na teren radnego Marcina Klebsa, trener Zbigniew Burzyński trener drużyny Żaków bardzo prosi o wsparcie, bo 6 września wyjeżdżają do Wyrzyska na Drugi Turniej Młodzików o Puchar Burmistrza Wyrzyska. Szanowni radni jest to naprawdę wspaniała grupa inicjatywna pana trenera między innymi tutaj też pana Prezesa Feniksa, że powstała ta grupa. Ja byłem świadkiem jak ci młodzi adepci, przyszli piłkarze ćwiczyli po prostu w upale. Oni przychodzą sami. Oni się garną do tej piłki nożnej. Tutaj warto wesprzeć z tej naszej już ubogiej diety chociaż kilka złotych, każda złotówka jest w tej chwili bardzo pożądana przez tutaj opiekunów, szczególnie przez pana trenera żeby móc wyjeżdżać. Ja dysponuje telefonem do pana Zbigniewa i tutaj oczywiście już jest uruchomiony numer konta. Dziękuję.

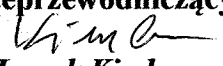
Ad.8 /

Zakończenie obrad sesji

Wiceprzewodniczący Rady Miejskiej w Mroczy Henryk Kimber – Następną sesja odbędzie się 25 września. Zamykam obrady X sesji w dniu 28 sierpnia 2015 r.

Na tym zakończono obrady X Sesji Rady Miejskiej w Mroczy.

Protokołowała

Agnieszka Dulińska

Wiceprzewodniczący RM

Henryk Kimber

LISTA OBECNOŚCI GOŚCI
na X Sesji Rady Miejskiej w Mroczy
w dniu 28 sierpnia 2015 r.

1. Leszek Klesiński – Burmistrz MiG Mrocza -
2. Zygmunt Gliszczyński – Sekretarz MiG Mrocza -
3. Stefan Kubicki – Doradca Burmistrza MiG -
4. Małgorzata Konkowska - Górecka – Skarbnik MiG Mrocza -
5. Mieczysław Łukaszczyk – Kierownik Ref. Rolnictwa -
6. Krzysztof Wiese – Kierownik Ref. Inwestycji -
7. Paweł Górecki – Kierownik Ref. Obsługi Komunalnej -
8. Joanna Murawiec - Kierownik Ref. Obsługi Adm. i Prom -
9. Andżelika Balcer – Kier. Ref. Finan.-Budżet. -
10. Jacek Ćwikła – Komendant Straży Miejskiej -
11. Hanna Polewczyńska – Dyrektor GZOO -
12. Maria Miler – Dyrektor Szkoły Podst. w Mroczy -
13. Danuta Radecka – Dubiel – Dyrektor Gimnazjum -
14. Jarosław Schulz – Radny Rady Powiatu -
15. Grażyna Stachowska – Dyrektor Przed. Miejskiego -
16. Barbara Kromrych – Dyr. Niep. Szkoły Podst. w Kosowie -
17. Marcin Narloch – Prezes Zarządu ZGK Sp. z o. o. -
18. Gabriela Trzeciakowska – Dyrektor MGOPS -
19. Kamila Łączna – Dyrektor MGOKiR -
20. Grzegorz Okoniewski – Dyrektor Miejsko-Gminnej Biblioteki -
21. Leszek Karkosz – Komendant Gminny OSP -
22. Radosław Mrugowski - Przewodniczący Rady Powiatu -
23. Maria Nowacka - Przewodn. Forum Organizacji Pozarządowych -
24. Roman Kalisz – Komendant Komisariatu Policji w Mroczy -

25. Ks. Wojciech Cierniak -
26. Violetta Erdmann - dyr. Szkoły Podstawowej w Witosławiu -
27. Tomasz Miłowski - Starosta Powiatu Nakielskiego -
28. Marian Wronkowski – Prezes Spółki Wodnej w Mroczy -
29. Wojciech Skwierawski – KPZMiUW we Włocławku - *obecny przedstawiciel*

**Lista obecności
Radnych Rady Miejskiej w Mroczy
na X Sesji Rady Miejskiej w Mroczy
w dniu 28 sierpnia 2015 r.**

- | | | |
|--------------------------|---------|-------------------------|
| 1. Bolka Renata | - | <i>R. Bolka</i> |
| 2. Bury Zygmunt | - | <i>Bury</i> |
| 3. Brzóska Andrzej | - | |
| 4. Heymann Paweł | - | |
| 5. Kimber Henryk | - | <i>Kimber</i> |
| 6. Klebs Marcin | - | <i>Klebs</i> |
| 7. Klóska Edmund | - | <i>Klóska</i> |
| 8. Kobyłecki Włodzimierz | - | <i>Kobyłecki</i> |
| 9. Krakowski Tomasz | - | <i>Krakowski Tomasz</i> |
| 10. Lange Arkadiusz | - | <i>Arkadiusz Lange</i> |
| 11. Odrobiński Jarosław | - | <i>Odrobiński</i> |
| 12. Okonek Jarosław | - | <i>Okonek</i> |
| 13. Przybylski Paweł | - | <i>Przybylski</i> |
| 14. Przybylski Zbigniew | - | <i>Przybylski</i> |
| 15. Wenerski Marek | - | <i>Wenerski</i> |

Potwierdzam udział ww. radnych (zgodnie z podpisem na liście obecności) na X Sesji Rady Miejskiej w Mroczy w dniu 28 sierpnia 2015 r.

WICEPRZEWODNICZĄCY
Rady Miejskiej
Kimber
Henryk Kimber

Lista obecności
Sołtysów i Przewodniczących Zarządu Osiedli
na X Sesji Rady Miejskiej w Mroczy
w dniu 28 sierpnia 2015 r.

- | | |
|---------------------------|----------------------------|
| 1. Marchel Wiesław | - <i>Marchel Wiesław</i> |
| 2. Splitt Waldemar | - <i>Splitt</i> |
| 3. Delestowicz Agnieszka | - |
| 4. Michalski Wiesław | - <i>Michalski Wiesław</i> |
| 5. Jakub Długołęcki | - <i>Jakub Długołęcki</i> |
| 6. Musiał Marek | - <i>Musiał Marek</i> |
| 7. Cegielski Jagoda | - |
| 8. Duda Klemens | - <i>Duda Klemens</i> |
| 9. Maciejewski Marek | - <i>Maciejewski Marek</i> |
| 10. Danielewska Bogusława | - <i>Danielewska</i> |
| 11. Raczyński Krzysztof | - <i>Raczyński</i> |
| 12. Rospłoch Elegiusz | - <i>Rospłoch</i> |
| 13. Mariola Rakowska | - <i>Mariola Rakowska</i> |
| 14. Skowronek Andrzej | - <i>Skowronek</i> |
| 15. Kowalkowski Marek | - <i>Kowalkowski</i> |
| 16. Siuzdak Jerzy | - <i>Siuzdak</i> |

Potwierdzam udział ww. sołtysów i przewodniczących zarządu osiedli (zgodnie z podpisem na liście obecności) na X Sesji Rady Miejskiej w Mroczy w dniu 28 sierpnia 2015 r.

WICEPRZEWODNICZĄCY
Rady Miejskiej
Henryk Kimber
Henryk Kimber

**PORZĄDEK OBRAD
X SESJI RADY MIEJSKIEJ W MROCZY
W DNIU 28 SIERPNI 2015 R.**

1. Otwarcie sesji i stwierdzenie quorum.
2. Informacja Burmistrza o realizacji uchwał podjętych na IX Sesji Rady Miejskiej oraz pracy w okresie międzysesyjnym.
3. Interpelacje i zapytania radnych.
4. Ocena stanów cieków wodnych na terenie Gminy Mrocza
5. Podjęcie uchwał w sprawach:
 - 1) dokonania zmian w Wieloletniej Prognozie Finansowej na lata 2015 – 2026,
 - 2) dokonania zmian w budżecie Miasta i Gminy na 2015 r.,
 - 3) przyjęcia zobowiązania sfinansowania w roku 2016 zadania polegającego na odśnieżaniu dróg gminnych o różnej nawierzchni utwardzenia na terenie wiejskim
 - 4) zabezpieczenia środków finansowych na lata 2016 do 2018 r. na zakup nieruchomości gruntowej,
 - 5) określenia zasad zwrotu wydatków za świadczenia z pomocy społecznej,
 - 6) określenia zasad sprawowania pogrzebu oraz zwrotu kosztów pogrzebów poniesionych przez Gminę Mrocza,
 - 7) szczegółowych zasad ponoszenia odpłatności za pobyt w ośrodkach wsparcia i mieszkaniach chronionych na terenie Gminy Mrocza,
 - 8) nabycia nieruchomości gruntowej działki o nr 98/1 położonej w Samsieczynku gm. Mrocza na rzecz Gminy Mrocza,
 - 9) wyrażenie zgody na nabycie w formie darowizny na rzecz Gminy Mrocza nieruchomości położonej w Wielu gm. Mrocza,
 - 10) nadania nazwy ulicy w mieście Mrocza,
 - 11) zaciągnięcia od Komendanta Wojewódzkiego Policji informacji o kandydatach na ławników,
 - 12) przystąpienia do realizacji inwestycji pt.: „Budowa kanalizacji sanitarnej oraz sieci wodociągowej dla miejscowości Matyldzin – Wyrza w Gminie Mrocza” oraz przyjęcia zobowiązania sfinansowania zadania w roku 2016
6. Odpowiedzi na złożone interpelacje.
7. Oświadczenia, wolne głosy i wnioski.
8. Zakończenie obrad sesji.

ZARZĄDZENIA
BURMISTRZA MIASTA I GMINY MROCZA
jako organu wykonawczego

wydane w okresie międzysesyjnym
do 17 czerwca 2015 r. do 20 sierpnia 2015 r.

LP.	Nr zarządzenia	w sprawie
1.	0050.104.2015	ustanowienia pełnomocnika do spraw wyborów – urzędnika wyborczego Gminy Mrocza
2.	0050.104a.2015	zmieniające Zarządzenie Nr 0050.101.2015 Burmistrz Miasta i Gminy Mrocza z dnia 10 czerwca 2015 r. w sprawie powołania komisji przetargowej dla oceny i wyboru najkorzystniejszej oferty w postępowaniu o udzielenie zamówienia publicznego prowadzonego w trybie przetargu nieograniczonego, którego wartość szacunkowa nie przekracza kwoty określonej w przepisach wydanych na podstawie art. 11 ust. 8 ustawy prawo zamówień publicznych na realizację zadania pn.: „Zaciągnięcia zobowiązania w formie wykupu wierzytelności długoterminowej na realizację zadania inwestycyjnego w Gminie Mrocza pn.: „Budowa hali widowiskowo – sportowej wraz z zapleczem i infrastrukturą w kwocie do 3.100.000 zł”
3.	0050.105.2015	zawarcia umowy najmu pomieszczenia mieszkalnego z mieszkaniowego zasobu Gminy Mrocza
4.	0050.106.2016	zawarcia umowy najmu pomieszczenia mieszkalnego z mieszkaniowego zasobu Gminy Mrocza
5.	0050.107.2015	dokonania zmian w budżecie Miasta i Gminy na 2015 rok
6.	0050.108.2015	określenia sposobu wykonania uchwał podjętych na IX Sesji Rady Miejskiej w Mroczy w dniu 19 czerwca 2015 r.
7.	0050.109.2015	techniczno – administracyjnej obsługi zadań referendalnych na terenie Gminy Mrocza w ogólnokrajowym referendum, zarządzonym na dzień 6 września 2015 r.
8.	0050.110.2015	wyznaczenia miejsc przeznaczonych na bezpłatne umieszczanie urzędowych obwieszczeń referendalnych i plakatów wszystkich podmiotów biorących udział kampanii referendalnej w ogólnokrajowym referendum zarządzonych na dzień 6 września 2015 r.
9.	0050.111.2015	zawarcia umowy dzierżawy lokalu użytkowego położonego w Mroczy przy ul. 5 stycznia 10, stanowiącego własność Gminy Mrocza
10.	0050.112.2015	ustalenia miesięcznego wskaźnika utrzymania w Ośrodku Wsparcia dla Bezdomnych w Mroczy

11.	0050.113.2015	zmieniające Zarządzenie Nr 0050.701.2014 Burmistrza Miasta i Gminy Mrocza z dnia 4 kwietnia 2015 roku w sprawie najmu lokalu mieszkalnego z zasobu mieszkaniowego Gminy Mrocza położonego przy ul. Plac Wolności 3/2 w Mroczy
12.	0050.114.2015	zmiany Regulaminu Organizacyjnego Urzędu Miasta i Gminy w Mroczy
13.	0050.115.2015	ustalenia terminu składania wniosków o udzielenie pomocy finansowej w formie dofinansowania zakupu podręczników i materiałów edukacyjnych dla uczniów w ramach rządowego programu pomocy uczniom w 2015 roku – „Wyprawka szkolna”
14.	0050.116.2015	najmu lokalu użytkowego stanowiącego zasób Gminy Mrocza
15.	0050.117.2015	udostępnienia pomieszczenia z przeznaczeniem na adaptację na cele mieszkaniowe
16.	0050.118.2015	zmieniające Zarządzenie Nr 0050.109.2015 Burmistrza Miasta i Gminy Mrocza z dnia 1 lipca 2015 r. w sprawie techniczno – administracyjnej obsługi zadań referendalnych na terenie Gminy Mrocza w ogólnokrajowym referendum, zarządzonym na dzień 6 września 2015 r.
17.	0050.119.2015	powołania komisji przetargowej dla oceny i wyboru najkorzystniejszej oferty w postępowaniu o udzielenie zamówienia publicznego prowadzonego w trybie przetargu nieograniczonego, którego wartość szacunkowa nie przekracza kwoty określonej w przepisach wydanych na podstawie art.11 ust. 8 ustawy prawo zamówień publicznych na realizację zadania pn.: „Dostawa wyposażenia do oddziałów przedszkolnych w ramach projektu pn.: „Nowoczesne oddziały przedszkolne w Gminie Mrocza”
18.	0050.120.2015	dokonania zmian w budżecie Miasta i Gminy na 2015 rok
19.	0050.121.2015	ustanowienia koordynatora gminnego informatycznej obsługi w referendum ogólnokrajowym, zarządzonym na dzień 6 września 2015 r.
20.	0050.122.2015	techniczno – administracyjnej obsługi zadań wyborczych na terenie Gminy Mrocza w wyborach do Sejmu Rzeczypospolitej Polskiej i do Senatu Rzeczypospolitej, zarządzonych na dzień 25 października 2015 r.
21.	0050.123.2015	wyznaczenia miejsc przeznaczonych na bezpłatne umieszczanie urzędowych obwieszczeń wyborczych i plakatów wszystkich komitetów wyborczych w wyborach do Sejmu Rzeczypospolitej i do Senatu Rzeczypospolitej Polskiej, zarządzonych na dzień 25 października 2015 r.
22.	0050.124.2015	zmieniające Zarządzenie Nr 0050.119.2015 r. Burmistrza Miasta i Gminy Mrocza z dnia 24 lipca 2015 r. w sprawie powołania komisji przetargowej dla oceny i wyboru najkorzystniejszej oferty w

		postępowaniu o udzielenie zamówienia publicznego prowadzonego w trybie przetargu nieograniczonego, którego wartość szacunkowa nie przekracza kwoty określonej w przepisach wydanych na podstawie art. 11 ust. 8 ustawy prawo zamówień publicznych na realizację zadania p.: „Dostawa wyposażenia oddziałów przedszkolnych w ramach Projektu pn.: Nowoczesne oddziały przedszkolne w Gminie Mrocza”
23.	0050.125.2015	zmieniające Zarządzenie Nr 0050.119.2015 Burmistrza Miasta i Gminy Mrocza z dnia 24 lipca 2015 r. w sprawie powołania komisji przetargowej dla oceny i wyboru najkorzystniejszej oferty w postępowaniu o udzielenie zamówienia publicznego prowadzonego w trybie przetargu nieograniczonego, którego wartość szacunkowa nie przekracza kwoty określonej w przepisach wydanych na podstawie art. 11 ust. 8 ustawy prawo zamówień publicznych na realizację zadania p.: „Dostawa wyposażenia oddziałów przedszkolnych w ramach Projektu pn.: Nowoczesne oddziały przedszkolne w Gminie Mrocza”
24.	0050.126.2015	upoważnienia do sporządzenia aktów pełnomocnictwa do głosowania w referendum ogólnokrajowym, zarządzonym na dzień 6 września 2015 r.
25.	0050.127.2015	wskazania pracowników samorządowych Gminy Mrocza do składów obwodowych komisji do spraw referendum powołanych do przeprowadzenia referendum ogólnokrajowego, zarządzonego na dzień 6 wrzesień 2015 r.
26.	0050.128.2015	powołania komisji przetargowej dla przeprowadzenia II przetargu nieograniczonego ustnego na sprzedaż działki nr 76/6 położonej w Krukówku gm. Mrocza
27.	0050.129.2015	powołania komisji przetargowej dla przeprowadzenia II przetargu nieograniczonego ustnego na sprzedaż działki nr 76/7 położonej w Krukówku gm. Mrocza
28.	0050.130.2015	powołania komisji przetargowej dla przeprowadzenia III przetargu nieograniczonego ustnego na sprzedaż działek nr 1305/16, 1305/18, 1305/19, 1305/20, 1305/21 i 1305/22 położonych w Mroczy przy ul. Piastowskiej, ul. Celtyckiej ul. Łużyckiej
29.	0050.131.2015	powołania składów osobowych obwodowych komisji do spraw referendum w referendum ogólnokrajowym, zarządzonym na dzień 6 września 2015r.
30.	0050.132.2015	ustanowienia operatorów informatycznej obsługi obwodowych komisji do spraw referendum w referendum ogólnokrajowym, zarządzonym na dzień 6 września 2015 r.
31.	0050.133.2015	powołania komisji przetargowej dla oceny i wyboru najkorzystniejszej oferty w postępowaniu o udzielenie zamówienia publicznego prowadzonego w trybie przetargu nieograniczonego, którego wartość szacunkowa nie przekracza kwoty określonej w przepisach wydanych na podstawie art.11 ust. 8 ustawy prawo

		zamówień publicznych na realizację zadania pn.: „Remont nawierzchni bitumicznej drogi gminnej nr 090117C relacji Kolonia Wyrzańska – Dębowo polegający na ułożeniu na istniejącą nawierzchnię nowej warstwy betonu asfaltowego oraz utwardzeniu poboczy wraz z udrażnianiem i oczyszczeniem rowów przydrożnych”
32.	0050.134.2015	najmu lokalu socjalnego z mieszkaniowego zasobu Gminy Mrocza
33.	0050.135.2015	odwołanie członka obwodowej Komisji d/s Referendum Nr 3 powołanej dla przeprowadzenia referendum ogólnokrajowego, zarządzanego na dzień 6 września 2015 r.
34.	0050.136.2015	udzielenia zamówienia publicznego na zakup oleju opalowego
35.	0050.137.2015	zmieniające Zarządzenie Nr 0050.131.2015 Burmistrza Miasta i Gminy Mrocza z dnia 10 sierpnia 2015 r. w sprawie powołania składów obwodowych komisji do spraw referendum w referendum ogólnokrajowym, zarządzonym na dzień 6 września

Sprawozdanie Burmistrza Miasta i Gminy Mrocza z działalności między Sesjami Rady Miejskiej w okresie od dnia 19 czerwca do dnia 28 sierpnia 2015 roku.

– **20 czerwca** zorganizowany został już po raz piąty festyn rodzinny powitanie lata organizowany przez Zarząd osiedla Stare Miasto. Serdeczne podziękowania składam organizatorom z Panem Przewodniczącym Osiedla Markiem Kowalkowskim na czele za wysiłek i zaangażowanie w realizację tego przedsięwzięcia.

– **22 czerwca** wziąłem udział w Walnym Zebraniu Członków Stowarzyszenia Partnerstwo dla Krajny i Pałuk. Podczas zebrania nastąpił wybór uzupełniający członka Komisji Rewizyjnej, przyjęte zostały zmiany do statutu Stowarzyszenia oraz omówiony został stan prac nad wielofunduszowym programem RLKS (Rozwój Lokalny Kierowany przez Społeczność) który jest kontynuacją i rozwinięciem podejścia LEADER z perspektywy finansowej 2007-2013. RLKS ma wspierać oddolne inicjatywy w sposób kompleksowy jest instrumentem w Regionalnym Programie Operacyjnym Województwa Kujawsko-Pomorskiego na lata 2014-2020.

W ramach osi 7 będą realizowane na obszarach wiejskich oraz w miastach do 20 000 mieszkańców Typy przedsięwzięć: • Rewitalizacja na obszarach miejscowości wiejskich (odnowa społeczno-gospodarcza wsi) • Przedsięwzięcia rozwojowe realizowane przez mikro i małe przedsiębiorstwa, które reprezentują branże charakterystyczne dla danego obszaru • Tworzenie i rozwój małych inkubatorów przedsiębiorczości dla przedsiębiorstw z branży nierolniczej.

W ramach osi 11 mogą być realizowane następujące typy przedsięwzięć: • Budowa i rozwój lokalnych partnerstw publiczno-społecznych na rzecz tworzenia i rozwoju przedsiębiorstw społecznych • Wspieranie przedsiębiorczości, zatrudnienia i mobilności pracowników • Inicjatywy w zakresie solidarności międzypokoleniowej, służącej podejmowaniu aktywności i zapobieganiu wykluczeniu społecznemu • Inicjatywy na rzecz młodych mieszkańców służące podejmowaniu przez nich aktywności i zapobieganiu wykluczeniu społecznemu • Profesjonalizacja usług na rzecz osób ubogich i wykluczonych społecznie • Rozwój rodzinnych i środowiskowych form wsparcia dla rodzin

– **23 czerwca** na zaproszenie Kujawsko-Pomorskiego Stowarzyszenia Samorządowego "Salutaris" wizytowałem budowę Bydgoskiej ekoelektrociepłowni –Zakładu Termicznego Przekształcania Odpadów Komunalnych dla Bydgosko-Toruńskiego Obszaru Metropolitalnego, która jest na końcowym etapie budowy i przystępuje do rozruchu technologicznego.

– **25 czerwca** w związku ze zmianami ustawy o narodowym zasobie archiwalnym i archiwach od 1 listopada 2015 roku wziąłem udział w szkoleniu omawiającym zmianę przepisów i postępowanie z dokumentacją podlegającą archiwizacji.

W tym samym dniu odbyło się również Nadzwyczajne Zgromadzenie Wspólników ZGK w Mroczy Spółka z oo. Podczas zebrania wysłuchałem sprawozdania finansowego oraz sprawozdania z działalności spółki za rok 2014 jak i sprawozdania Rady Nadzorczej. Podjęte zostały uchwały w sprawie przyjęcia sprawozdań oraz przeznaczenia zysku. Udzieliłem absolutorium Zarządowi oraz członkom Rady Nadzorczej za okres od 1 stycznia do 31 grudnia 2014 roku.

W związku z mijającą trzyletnią kadencją członków Rady Nadzorczej powołałem skład Nowej Rady, której członkami ponownie zostali Pan Marek Baumgart, który dodatkowo został wybrany na przewodniczącego Rady jak i członkowie, Piotr Kalamon, Krzysztof Jeż. W tym samym dniu uczestniczyłem w pożegnaniu uczniów klas trzecich mrodeckiego Gimnazjum.

- **26 czerwca** wziąłem udział w uroczystości zakończenia roku szkolnego w Niepublicznej Szkole Podstawowej w Kosowie. Wręczyłem nagrody i wyróżnienia najlepszym uczniom oraz pogratulowałem wszystkim zakończenia nauki życząc udanych wakacji.
 - **27 czerwca** nad jeziorem Rościmińskim Małym zorganizowana została po raz kolejny Rościminiada. W tym roku po raz pierwszy został zorganizowany Bieg przełajowy z Orla do Rościmina którego trasę pokonało 24 uczestników. Mam nadzieję, że uda się wpisać ten bieg do corocznego kalendarza wydarzeń sportowych, którego celem jest przede wszystkim promowanie walorów krajobrazowo przyrodniczych Gminy. Kolejną konkurencją była rywalizacja drużyn w Turnieju Sołectw z terenu Gminy w sztafecie w skład której wszedł bieg na dystansie 3 km, pływanie kajakiem oraz strzelanie. Tegoroczne zwycięstwo po zaciętej rywalizacji przypadło sołectwu Ostrowo. Organizowany corocznie obrzęd Nocy Świętojańskiej umożliwił po raz kolejny wyłonienie najpiękniejszego spośród zgłoszonych do konkursu wianków którym okazał się wianek sołectwa Drażno. Gwiazdą wieczoru był zespół B-QLL , jeszcze raz dziękuję wszystkim osobom zaangażowanym w organizację tegorocznej Rościminiady.
 - **28 czerwca** uczestniczyłem w zorganizowanym przez Sołtysa i Radę Sołecką pikniku rodzinnym w Krukówku, który ma na celu integrację lokalnej społeczności.
 - **2 lipca** w siedzibie Urzędu Miasta Bydgoszcz zorganizowane zostało spotkanie w celu omówienia porozumień międzygminnych zawartych w celu budowy i funkcjonowania Zakładu Termicznego Przekształcania Odpadów Komunalnych dla Bydgosko-Toruńskiego Obszaru Metropolitalnego. Przedstawiona została cena za utylizację jednej tony odpadów skalkulowana na poziomie 238 zł brutto. Jest to kwota wyższa od obecnie płaconej przez firmy utylizujące odpady na składowisku w Wawrzynkach która wynosi 215 zł brutto. Dlatego też podjęliśmy rozmowy zmierzające do możliwości odbioru odpadów transportem zbiorowym z Mroczy. W związku z tym można by było utrzymać ceny odbieranych odpadów na dotychczasowym poziomie i przekazywać odpady bezpośrednio do spalarni.
 - **3 lipca** odbyło się spotkanie LGD Partnerstwo dla Krajny i Pałuk w celu omówienia zakresu działań które mogłyby się znaleźć w wielofunduszowej Lokalnej Strategii Rozwoju dla perspektywy finansowej na lata 2014-2020
 - **4 lipca** uczestniczyłem w otwarciu Turnieju Sołectw w Samsieczynku o puchar Pani Sołtys Samsieczynka. To kolejne ze spotkań integrujące środowiska lokalne dające możliwość poznania jak i pozwalające aktywnie spędzić czas wolny.
 - **6 lipca** na terenie Harcerskiej Stanicy Wodnej w Rościminie zorganizowany został po raz pierwszy młodzieżowych obóz szkoleniowy drużyn pożarniczych OSP z terenu Powiatu Nakielskiego. Głównym celem obozu jest integracja młodych strażaków oraz nabywanie w organizowanych pokazach i szkoleniach umiejętności praktycznych oraz teoretycznych .
 - **10 lipca** uczestniczyłem w odbiorze zmodernizowanej drogi wojewódzkiej nr 241 na odcinku Mrocza – Wiele której koszt to prawie 9 milionów złotych. Inwestycja była możliwa dzięki dodatkowym funduszom z Regionalnego Programu Operacyjnego Województwa Kujawsko-Pomorskiego. W ramach projektu przebudowany został 6,4 km odcinek który obejmował między innymi poszerzenie drogi, wzmocnienie nawierzchni, budowy zatok przystankowych, utwardzenia poboczy oraz wyremontowania mostu na rzece Rokitce.
 - **11 lipca** to święto Pań z Koła Gospodyń Wiejskich w Kaźmierzewie, które w tym dniu świętowały swój jubileusz 50-lecia działalności. To ważne wydarzenie dla całej wspólnoty która w tym dniu mogła podsumować podejmowane przez KGW działania i inicjatywy na przestrzeni lat które służyły przede wszystkim poprawie życia i funkcjonowania mieszkańców wsi.
- Z okazji jubileuszu na ręce Pani Przewodniczącej wszystkim członkiniom złożyłem stosowne życzenia i okolicznościowe gratulacje.

- **13-24 lipca** przebywałem na urlopie
- **16 lipca** w związku z ogłoszonym konkursem na stanowisko sekretarza powołana komisja konkursowa przeprowadziła weryfikację złożonych ofert na to stanowisko. Ostatecznie do weryfikacji przyjęto dwie oferty z czego jedna nie spełniła wymogów formalnych. Do rozmowy kwalifikacyjnej została zaproszona jedna osoba. W tym samym dniu zorganizowane zostało spotkanie z sołtysami w sprawie funduszu sołeckiego. Przekazano informację o realizacji zadań w ramach funduszu na 2015 rok oraz przedstawiono wysokość naliczeń dla poszczególnych sołectw na rok 2016.
- **20 lipca** rozmowa z kandydatem na stanowisko sekretarza MiG Mrocza Zygmuntem Gliszczyńskim który spełnił wszystkie warunki ogłoszonego konkursu i z dniem 1 sierpnia 2015 roku objął stanowisko sekretarza
- **25-26 lipca** w tych dniach na terenie podworskiego parku w Witosławiu zorganizowane zostały Witosławskie Impresje Ludowe, które jak co roku otwiera parada zabytkowych ciągników. Impresje to spotkania z kulturą, tradycjami nie tylko regionu czego dowodem są coroczne występy zagranicznych zespołów ludowych w tym roku gościliśmy zespół ludowy z Białorusi. Tradycyjnie już Koła Gospodyń Wiejskich wystawiły stoiska ze swoimi kulinariami, można również było poznać technikę wyrobów rzeźbiarskich jak i rękodzieła.
- **26 lipca** dla parafii pw. św. Anny w Drzewianowie był ważnym dniem związanym z obchodami 90- lecia erygowania kościoła w Drzewianowie. Z tej okazji Proboszczowi Parafii oraz całej wspólnocie złożyłem z tej okazji stosowne życzenia.
- **27 lipca** w Komendzie Powiatowej Policji w Nakle zorganizowane zostały uroczystości związane z obchodami dnia Święta Policji podczas których wielu funkcjonariuszy z terenu powiatu nakielskiego otrzymało odznaczenia, awanse oraz nagrody. Na ręce Komendanta w imieniu całego samorządu złożyłem stosowne życzenia.
- **4 sierpnia** uczestniczyłem w zorganizowanym przez Stowarzyszenie „Partnerstwo dla Krajny i Pałuk” spotkaniu dotyczącym opracowania nowej wielofunduszowej Lokalnej Strategii Rozwoju.
- **6 sierpnia** spotkanie Komitetu Sterującego Obszaru Rozwoju Społeczno – Gospodarczego Powiatu Nakielskiego które dotyczyło podjęcia uchwały w sprawie zatwierdzenia ostatecznej wersji Strategii dla ORSG Powiatu Nakielskiego. Nadmienię, że w ramach dostępnych środków dla Gminy Mrocza z listy projektów podstawowych chcemy zrealizować następujące inwestycje budowę II etapu kanalizacji sanitarnej dla miejscowości Chwałka i Ostrowo oraz budowę przedszkola w Mroczy. Z listy projektów rezerwowych jesteśmy zainteresowani rewitalizacją Parku Jagiełły wraz z budową ścieżki rowerowej łączącej centrum miasta z obwodnicą.
- **11 sierpnia** w mrodeckim Ratuszu Poseł na Sejm RP- Iwona Kozłowska pełniła swój dyżur poselski. Była to również okazja do odwiedzenia przez Panią Poseł terenu budowy Hali Widowiskowo Sportowej
- **12 sierpnia** dokonany został odbiór 650 metrowego odcinka drogi gminnej Drażonek – Krukówko wykonanego w ramach modernizacji dróg transportu rolniczego. Prace polegały na ułożeniu na istniejącej nawierzchni tłuczniowej 6 cm warstwy nawierzchni bitumicznej, składającej się z warstwy wiążącej oraz ściernistej oraz obustronnego utwardzenia poboczy szerokości 0,75 m. Wykonawcą zadania była firma P.U.H. „Redon”, Andrzej Trudziński, całkowity koszt modernizacji drogi to kwota 149 216,55 zł brutto w tym dofinansowanie z budżetu Województwa Kujawsko - Pomorskiego 74 608,27 zł.

W tym samym dniu spotkałem się z osobami z mroteckiego stowarzyszenia "Klub Absytnenta" w Mroczy, którym podziękowałem za wieloletnie bezinteresowne zaangażowanie w dystrybucję żywności z Grudziądzkiego Banku Żywności.

Podziękowania złożyłem Panu Markowi Krawczyk- Prezesowi Stowarzyszenia, Danucie Oszczak- opiekunowi Stowarzyszenia, Justynie Grudzka, Halinie Grochowskiej i Monice Zajączkowskiej- osobom które bezpośrednio zajmowały się podziałem i dystrybucją żywności.

– **15 sierpnia** OSP z Mroczy obchodziła swój jubileusz 110 lat działalności. Z tej okazji przed remizą odprawiona została msza święta w której uczestniczyła Pani Minister Spraw Wewnętrznych i Administracji Teresa Piotrowska.

Po uroczystej mszy nastąpił przemarsz ulicami Miasta w kierunku ul. Łąkowej gdzie odbyła się główna część uroczystości w trakcie której zostały wręczone medale za zasługi dla pożarnictwa oraz odznaczenia i wyróżnienia dla osób zasłużonych dla rozwoju i działalności jednostki.

Z tego miejsca chcę jeszcze raz podziękować za wyróżnieni mnie brązowym medal za zasługi dla pożarnictwa.

15 sierpnia to dzień Święta Wojska Polskiego z tej okazji w asyście Przewodniczącego RM Andrzeja Brzóska oraz Sekretarza Urzędu Zygmunta Gliszczyńskiego złożyłem wiązanki kwiatów pod pomnikiem na Placu Wolności oraz na zbiorowej mogile żołnierzy na cmentarzu w Mroczy.

– **15-16 sierpnia** to dwudniowe święto jakim są obchodzone rokrocznie Dni Mroczy w tym roku dla mieszkańców przygotowany został blok części artystycznych między innymi występ kabaretu Czesuaf, zabawa przy muzyce Alchemist Project, oraz włoskie piosenki w wykonaniu Andrea Lattari. Dla najmłodszych zorganizowane zostały zabawy, animacje oraz place zabaw.

– **19 sierpnia** w ramach realizowanego przez Urząd Marszałkowski Województw Kujawsko Pomorskiego projektu Infostrada Kujaw i Pomorza wzięłem udział w szkoleniu w zakresie e-Administracji dla zarządzających instytucją dotyczącym Elektronicznego Obiegu Dokumentów

– **23 sierpnia** na zaproszenie społeczności parafii w Samsiecznie uczestniczyłem w jubileuszowych X Dożynkach Parafialnych.

W tym samym dniu na zaproszenie Zarządu Towarzystwa Polsko-Niemieckiego w Bydgoszczy uczestniczyłem w zorganizowanej już po raz trzeci w Zespole Pałacowym w Ostromecku Artystycznej Podróży z Towarzystwem Polsko-Niemieckim. To kolejne spotkanie które jest możliwe dzięki kontaktom i partnerskiej wymianie pomiędzy Gminą Mrocza a Lindern. Dzięki tym kontaktom możliwa jest między innymi wymiana kulturalna i artystyczna polegająca między innymi na organizowaniu wystaw prac artystów zarówno z Polski jak i Niemiec.

– **24 sierpnia** w świetlicy w Krukówku LGD Partnerstwo dla Krajny i Pałuk zorganizowało kolejne spotkanie konsultacyjne w sprawie omówienia założeń projektowych do Strategii Rozwoju Lokalnego kierowanego przez Społeczność na lata 2014-2020

Sołtysi, Przewodniczący Osiedli
w Gminie Mrocza

pięć podpisów
Komis Burak

Mrocza 11.08.2015

Przewodniczący Rady
Miasta i Gminy w Mroczy
4900/2015/Ur
RM.0004.66.2015

Do Przewodniczącego Rady
Miasta i Gminy w Mroczy

[Handwritten signatures and notes on the left side of the page]

WNIOSEK O PODWYŻKĘ DIET SOŁTYSÓW

Sołtysi podpisani w załączniku nr 1 do wniosku składamy wniosek się z dniem **01.01.2016** podwyżki diet o **100,00 pln miesięcznie**. Pewnie w tych trudnych czasach ciężko mówić o podwyżkach, ale dla Sołtysów w Gm. Mrocza będzie to tylko pokrycie miesięcznych kosztów. Doskonale zdajemy sobie sprawę że gmina, czyli my wszyscy mieszkańcy gminy jesteśmy zadłużeni i mamy kredyty do spłaty za wykonane inwestycje w gminie. Nie żądamy dużych pieniędzy za wykonywaną funkcję Sołtysa, to co dostajemy i tak zostaje w sołectwie i gminie. A jak sołectwa dobrze działają, to i gmina z Burmistrzem jest promowana.

Zupełnie nowym dobrym zjawiskiem jest to, że mieszkańcy miasta Mrocza chętnie przemieszczają się na tereny aktywnych sołectw na różne uroczystości. Jest to dobre zjawisko integrujące wieś z miastem.

Sołtys jest najmniejszą jednostką organizacyjno - pomocniczą dla gminy w sołectwach.

Dieta, którą dostajemy nie wystarcza na miesięczne funkcjonowanie bez własnego wkładu finansowego. Sołtysi w sołectwach w niektórych sytuacjach muszą być

pod telefonem do dyspozycji mieszkańców 24 h/ dobę. Dieta sołtysów w Gm. Mrocza jest jedną z najniższych w powiecie nakielskim. Do tego w innych gminach nadal Sołtys ma prowizje 4% od zbieranego podatku rolnego. Tak niestety nie jest w Gm. Mrocza.

W tych nowych realiach w sołectwach gdzie są nowe świetlice wiejskie, mieszkańcy dużo by chcieli i wszystkie problemy finansowe przy urządzaniu uroczystości różnych skierowane są w kierunku sołtysów. Sołtys nie jest studnią bez dna, ma ograniczony budżet w postaci diety.

Wszystko co się zrobi w sołectwach dla mieszkańców i dla reprezentowania sołectwa na terenie gminy jest związane z kosztami dla Sołtysa.

Załącznik nr 1- lista z podpisami Sołtysów Sołectw i Przewodniczących Osiedli z Gminy Mrocza.

Już po konsultacjach. Uchwała podjęta

6 sierpnia po raz kolejny zebrał się Komitet Sterujący Obszaru Rozwoju Społeczno-Gospodarczego Powiatu Nakielskiego.

Najważniejszym punktem spotkania było omówienie wyników konsultacji społecznych przeprowadzonych wśród mieszkańców powiatu w sprawie powstającej strategii ORSG.

W konsultacjach, które trwały od 27 lipca do 5 sierpnia 2015 r., mogli wziąć udział wszyscy mieszkańcy powiatu nakielskiego. Celem konsultacji było uzyskanie od mieszkańców informacji zwrotnej na temat tego, co sądzą o tworzonej strategii i co należałoby w niej zmienić. Otrzymane od mieszkańców uwagi dotyczyły przede wszystkim zawartych w strategii projektów, na realizację których konkretne podmioty chciałyby uzyskać dofinansowanie ze środków zewnętrznych.

W posiedzeniu uczestniczyli czterej członkowie Komitetu Sterującego:

Tomasz Miłowski – starosta nakielski, przewodniczący komitetu

Bogna Adamska – z-ca burmistrza Kcyni (upoważniona do podejmowania decyzji w imieniu burmistrza Kcyni Marka Szarugi)

Leszek Klesiński – burmistrz miasta i gminy Mrocza

Dariusz Gryniewicz – wójt gminy Sadki.

Oprócz członków komitetu w posiedzeniu udział brali wicestarosta nakielski Andrzej Kinderman i pracownicy Starostwa Powiatowego w Nakle nad Notecią odpowiedzialni merytorycznie za prace komitetu, Alicja Brzezińska i Magdalena Waleryś z Wydziału Rozwoju.

Po dyskusji i ustosunkowaniu się członków Komitetu Sterującego do uwag otrzymanych od mieszkańców w ramach konsultacji, jednogłośnie podjęto uchwałę w sprawie zatwierdzenia Strategii Obszaru Rozwoju Społeczno-Gospodarczego Powiatu Nakielskiego. Uchwała została przyjęta zgodnie z przegłosowanymi wcześniej zmianami.

Materiał: Starostwo Powiatowe w Nakle

Zestawienie dotyczące wyników konsultacji społecznych przeprowadzonych wśród mieszkańców powiatu nakielskiego w załączniku.

6 mln zł. Ma Ma
ob koim 2015

* Studium - gromadzisz
Nawet przy M. Klesieński (Klesieński)

phen



STAROSTWO POWIATOWE W NAKLE NAD NOTECIĄ

ZESTAWIENIE

dotyczące wyników konsultacji społecznych przeprowadzonych wśród mieszkańców Powiatu Nakielskiego.

Przedmiotem konsultacji było wyrażenie opinii na temat projektowanej Strategii Obszaru Rozwoju Społeczno-Gospodarczego Powiatu Nakielskiego.

W terminie przeprowadzenia konsultacji tj. 27 lipca 2015 r. – 5 sierpnia 2015 r. do Starostwa Powiatowego w Nakle nad Notecią wpłynęły 3 formularze ankiet z następującymi uwagami:

L.p.	Dane osoby / instytucji zgłaszającej uwagę	Czego dotyczy uwaga (rozdział, nr strony)	Propozycja zmiany, uzupełnienie	Wyniki Komitetu Sterującego Obszaru Rozwoju Społeczno-Gospodarczego Powiatu Nakielskiego
1.	Jarosław Odrobiński – Radny Rady Miejskiej w Mroczy	11. Obszary wymagające interwencji /rewitalizacji w opinii samorządów gmin. Gmina Mroczka, str. 70	Uwaga 1. Korekta nazwy propozycji projektowej poprzez dopisanie „Rewitalizacja Parku Jagiełły w Mroczy wraz z Jeziorem Hetmańskim w Mroczy” (propozycja zaznaczona wytłuszczonym drukiem) Uwaga nr 2. Zmiana zakresu rzeczowego propozycji projektowej poprzez dopisanie: pozyskanie z zasobów ANR w Bydgoszczy działki nad Jeziorem Hetmańskim, wybudowanie drogi/bieszo jezdni od obwodnicy miasta Mroczka do jeziora, oczyszczenie i zagospodarowanie brzoza jeziora, wybudowanie pomostu, budowę pomieszczenia /magazynu na sprzęt turystyczny, zakup sprzętu w/w sprzętu typu kajaki, rowery wodne, przywrócenie ścieżki /deplaku wokół jeziora	Członkowie Komitetu Sterującego ORSG odrzucili w całości propozycję pana Jarosława Odrobińskiego. Uzasadnienie: Komitet Sterujący ORSG uznał, iż projekt „Rewitalizacja Parku Jagiełły w Mroczy” jest pierwszym etapem, który ma na celu połączenie centrum miasta Mroczy z położonym w sąsiedztwie Jeziorem Hetmańskim. Komitet uznał, iż w pierwszej kolejności należałoby uregulować kwestię dotyczącą własności terenu, na którym znajduje się Jezioro Hetmańskie – gmina Mroczka nie jest

POWIAT NAKIELSKI

ul. gen. H. Dąbrowskiego 54, 89-100 Nakle nad Notecią

tel. +48 52 386 66 33, fax +48 52 386 66 25

www.powiat-nakielski.pl, starosta.cwa@powiatypolskie.pl

NIP 5581724333, REGON 092350865

			<p>jej właścicielem. Dopiero po uregulowaniu zapisów dot. własności, Gmina Mrocza w kolejnych etapach realizacji projektów uwzględnić będzie rewitalizację Jeziora Heimańskiego.</p>
<p>2.</p> <p>Zarząd Stowarzyszenia Lokalna Grupa Rybacka „Nasza Krajna i Patuki”</p>	<p>Punkt 3.7 Turystyka</p> <p>Punkt 3.8 Instytucje otoczenia biznesu</p>	<p>Uwaga 1.</p> <p>Uzupełnienie dokumentu strategii o informacje odbywającego się od 3 lat Biegu przelągowego Dolina Noteci.</p> <p>Uwaga 2.</p> <p>Uzupełnienie dokumentu strategii o zapis, że LGR „Nasza Krajna i Patuki” poprzez realizowany PO RYBY na lata 2007-2013 (dofinansowanie oraz działania własne biura stowarzyszenia) brała udział w rozwoju obszaru.</p>	<p>Komitet Sterujący ORSG wyraził zgodę na dopisanie imprezy tj. „Bieg przelągowy Dolina Noteci” do imprez cyklicznych odbywających się na terenie powiatu naklejskiego.</p> <p>Komitet Sterujący ORSG uznał za zasadnie dopisanie informacji – uwaga nr 2.</p>
<p>3.</p> <p>Stowarzyszenie „Partnerstwo dla Krajny i Patuk”</p>	<p>Str. 32 Ekomuzeum Doliny Noteci</p>	<p>Uwaga 1.</p> <p>Uzupełnienie dokumentu strategii o dodanie następujących obiektów Ekomuzeum Doliny Noteci (brakujące elementy zaznaczone wytłuszczonym drukiem):</p> <ul style="list-style-type: none"> ✓ Szubiński Dom Kultury w Szubinie, ✓ Muzeum Ziemi Krajńskiej w Nakle nad Notecią, ✓ Muzeum Ziemi Szubińskiej im. Z. Erdmanna w Szubinie, ✓ Muzeum Ziemi Szubińskiej im. Z. Erdmanna w Szubinie, ✓ Gospodarstwo pszczelarskie „Bartnik” w Konstantowie, ✓ Gospodarstwo Pasieczne Państwa Kuś w Nakle nad Notecią, ✓ Gospodarstwo Pasieczne Państwa Stanek w Studzienkach, ✓ Gospodarstwo agroturystyczne Państwa Horodeckich w Olszewce k. Nakla nad Notecią, ✓ Centrum Dziedzictwa Kulinarnego i Turystyki Wiejskiej w Minikowie, ✓ „Szklany Tur” - świetlica wiejska w Turze, ✓ Kościół pw. św. Bartłomieja Apostoła w Samokłeskach Dużych, ✓ Raneczno u Amadeusza w Bielawach, ✓ Restauracja „Gęsia Dolina Ślesin” w Ślesinie, ✓ Gminne Centrum Kultury i Biblioteki im. Klary Prillowej w Kcyńi, ✓ Stajnia Janowo Młyn w Wyrzy ✓ „Ptasi Raj” Świetlica wiejska wraz zapleczem ornitologicznym w Wlelu ✓ Lokalne Centra Kulturalno- Turystyczne w Rozpętku, Karmelcie i Nowej Wsi Noteckiej ✓ „Piękno Przyrody Krajny i Patuk” w Kowalewku i „Leśna Izdebka” w Laskownicy 	<p>Komitet Sterujący ORSG uznał wszystkie zgłoszone uwagi za zasadne.</p>

Jarosław ODROBIŃSKI
radny
Rady Miejskiej w Mroczy
ul. Kościuszki 58
89-115 MROCZA

MROCZA, 31.07.2015r.

do publikacji

Starostwo Powiatowe w Nakle nad Notecią
Wydział Rozwoju

ul. Dąbrowskiego 54
89-100 Nakło nad Notecią

STAROSTWO POWIATOWE
W NAKLE NAD NOTECIĄ

Wpłynęło 31 LIP. 2015

I. p. z rejestru

ilość

załączników podpis


dot. konsultacji wyrażenia opinii na temat projektowanej Strategii Obszaru Rozwoju
Społeczno-Gospodarczego Powiatu Nakielskiego.

Szanowni Państwo!

W załączeniu przedkładam w imieniu własnym, jak również mieszkańców Mroczy, moich wyborców "Uwagi do Strategii ORSG Powiatu Nakielskiego" do rozpatrzenia i uwzględnienia w dalszych pracach nad w/w dokumentem. Potrzeba proponowanych zmian wynika z bieżących potrzeb rzeszy ponad 4 tys. mieszkańców Mroczy. Jestem głęboko poruszony i zaskoczony faktem, iż Urzędnicy z Mroczy delegowani do pracy w Zespole do opracowywania projektu w/w Strategii nie uwzględnili tego ważnego i istotnego proponowanego przedsięwzięcia.

Zał. 1 na 2 str.

Z pozdrowieniami!



Otrzymują:

1. adresat;

2. a/a J.O.

Formularz ankiety do zgłaszania uwag do projektu

Strategii Obszaru Rozwoju Społeczno-Gospodarczego Powiatu Nakielskiego

Dane osoby / instytucji zgłaszającej uwagi

Imię i nazwisko	Jarosław ODRÓBINSKI
Nazwa instytucji (jeśli dotyczy)	Radny Rady Miejskiej w Mroczy
Adres do korespondencji	ul. Kościuszki 58, 89-115 MROCZA
Numer telefonu	502-053-886
E- mail	jarekodrobinski@op.pl

Lp.	Czego dotyczy uwaga (rozdział, numer strony)	Rodzaj uwagi: Korekta/uzupełnienie/ dodatkowa treść (wpisać odpowiednio)	Proponowana zmiana	Uzasadnienie (z czego wynika potrzeba proponowanych zmian)
1.	11. Obszary wymagające interwencji/rewitalizacji w opinii samorządów gmin. Gmina Mrocza, str. 70	<p><u>Istniejący zapis</u> Rewitalizacja Parku Jagiełły w Mroczy</p> <p><u>Kontynuując dalej istniejący zapis</u> Rewitalizacja Parku Jagiełły w Mroczy wraz z budową ścieżki rowerowej w swym zakresie obejmować będzie m.in.:</p> <ul style="list-style-type: none"> • budowę utwardzonej ścieżki rowerowej (prowadzącą od ul. 5-go Stycznia przez Park Jagiełły do obwodnicy m. Mrocza), wraz z niezbędną infrastrukturą (ławki, kosze na śmieci, stojaki na rowery, tablice informacyjne), • budowę budynku o charakterze usługowo-handlowym z ogólnodostępnymi toaletami dostosowanym dla osób niepełnosprawnych, • budowę utwardzonych alejek wraz z infrastrukturą towarzyszącą (oświetlenie, ławki, kosze na śmieci), • budowę placu zabaw, • nowe nasadzenia 	<p>Rewitalizacja Parku Jagiełły w Mroczy wraz z <u>Jeziorem Hetmańskim w Mroczy</u></p> <p>Rewitalizacja Parku Jagiełły w Mroczy i <u>Jeziora Hetmańskiego w Mroczy</u> wraz z budową ścieżki rowerowej w swym zakresie obejmować będzie m.in.:</p> <ul style="list-style-type: none"> • budowę utwardzonej ścieżki rowerowej (prowadzącą od ul. 5-go Stycznia przez Park Jagiełły do obwodnicy m. Mrocza), wraz z niezbędną infrastrukturą (ławki, kosze na śmieci, stojaki na rowery, tablice informacyjne), • budowę budynku o charakterze usługowo-handlowym z ogólnodostępnymi toaletami dostosowanym dla osób niepełnosprawnych, • budowę utwardzonych alejek wraz z infrastrukturą 	<p>Od października 2006 roku, kiedy zostałem wybrany przez mieszkańców Mroczy na radnego RM w Mroczy co roku zgłaszałem w imieniu moich wyborców stosowne pisma do ANR, apele z podpisami mieszkańców do Burmistrza MiG Mrocza oraz wnioski do budżetu gminy Mrocza na kolejne lata o realizację zawartych w przedstawionym punkcie obok przedsięwzięć mających na celu przywrócenie miastu Mrocza i ich mieszkańców leżącego w sąsiedztwie Jeziora Hetmańskiego. Moje apele i stosowne wnioski jak dotychczas nie przyniosły oczekiwanych efektów. Dlatego ujęcie rewitalizacji Jeziora Hetmańskiego w Strategii Obszaru Rozwoju Społeczno-Gospodarczego Powiatu Nakielskiego winno być również priorytetem dla władz samorządowych Mroczy.</p> <p>Potrzeba proponowanych zmian wynika z bieżących potrzeb rzeszy ponad 4 tys. mieszkańców Mroczy. Jestem głęboko poruszony</p>

		różnego rodzaju roślinnością.	<p>towarzystwą (oświetlenie, ławki, kosze na śmieci),</p> <ul style="list-style-type: none"> • budowę placu zabaw, • nowe nasadzenia różnego rodzaju roślinnością. • <u>pozyskanie z zasobów ANR w Bydgoszczy działki nad Jeziorem Hetmańskim, wybudowanie drogi /pieszo jezdni od obwodnicy miasta Mrocza do jeziora, oczyszczenie i zagospodarowanie brzegu jeziora, wybudowanie plaży, wybudowanie pomostu, budowę pomieszczenia /magazynu na sprzęt turystyczny, zakup sprzętu w/w sprzętu typu kajaki, rowery wodne, przywrócenie ścieżki /deptaku wokół jeziora</u> 	i zaskoczony faktem, iż Urzednicy z Mroczy delegowani do pracy w Zespole do opracowywania projektu w/w Strategii nie uwzględnili tego przedsięwzięcia.
2.	VI Lista Przedsięwzięć oraz Instrumenty Realizacji. Lista projektów rezerwowych, str. 106, (Tabelka) L.p.6.	<u>Istniejący zapis:</u> Rewitalizacja Parku Jagielly	Rewitalizacja Parku Jagielly w Mroczy wraz z Jeziorem Hetmańskim w Mroczy	<p>Nie jestem w stanie wyliczyć i zresztą nie podejmuję się podania środków budżetowych, jakie muszą być przeznaczone na te dodatkowe przedsięwzięcie. Nie mam takowej wiedzy, dlatego należy ponownie przeanalizować ten punkt przez osoby przygotowujące powyższy projekt Strategii ORSG Powiatu Nakielskiego.</p>

Wyrażam zgodę na przetwarzanie moich danych osobowych zawartych w formularzu, dla potrzeb konsultacji projektu Strategii Obszaru Rozwoju Społeczno-Gospodarczego Powiatu Nakielskiego zgodnie z ustawą z dnia 29 sierpnia 1997 r. o ochronie danych osobowych (Dz. U. z 2014 r. poz. 1182 j.t. z późn. zm.)

Jednocześnie oświadczam, iż przyjmuję do wiadomości, że:

1. Administratorem danych osobowych jest Starosta Nakielski, ul. Dąbrowskiego 54, 89-100 Nakło nad Notecią;
2. Moje dane osobowe będą przetwarzane wyłącznie w celu konsultacji projektu Strategii Obszaru Rozwoju Społeczno-Gospodarczego Powiatu Nakielskiego;
3. Mam prawo dostępu do treści swoich danych i ich poprawiania.

.....
Podpis

Wydział Rozwoju, Starostwo Powiatowe w Nakle nad Notecią
ul. Dąbrowskiego 54, 89-100 Nakło nad Notecią
tel. 52 386 66 29, 52 386 66 63
e-mail: sekretariat@powiat-nakielski.pl

Jarosław ODROBIŃSKI
radny
Rady Miejskiej w Mroczy
ul. Kościuszki 58
89-115 MROCZA

MROCZA, 31.07.2015r.

**Starostwo Powiatowe w Nakle nad Notecią
Wydział Rozwoju**

**ul. Dąbrowskiego 54
89-100 Nakło nad Notecią**

dot. konsultacji wyrażenia opinii na temat projektowanej Strategii Obszaru Rozwoju
Społeczno-Gospodarczego Powiatu Nakielskiego.

W załączeniu przedkładam w imieniu własnym, jak również mieszkańców Mroczy, moich wyborców "Uwagi do Strategii ORSG Powiatu Nakielskiego" do rozpatrzenia i uwzględnienia w dalszych pracach nad w/w dokumentem. Potrzeba proponowanych zmian wynika z bieżących potrzeb rzeszy ponad 4 tys. mieszkańców Mroczy. Jestem głęboko poruszony i zaskoczony faktem, iż Urzędnicy z Mroczy delegowani do pracy w Zespole do opracowywania projektu w/w Strategii nie uwzględnili tego ważnego i istotnego proponowanego przedsięwzięcia.

Zał. 1 na 2 str.

Otrzymują:

1. adresat;
2. a/a J.O.

Już po konsultacjach. Uchwała podjęta

6 sierpnia po raz kolejny zebrał się Komitet Sterujący Obszaru Rozwoju Społeczno-Gospodarczego Powiatu Nakielskiego.

Najważniejszym punktem spotkania było omówienie wyników konsultacji społecznych przeprowadzonych wśród mieszkańców powiatu w sprawie powstającej strategii ORSG.

W konsultacjach, które trwały od 27 lipca do 5 sierpnia 2015 r., mogli wziąć udział wszyscy mieszkańcy powiatu nakielskiego. Celem konsultacji było uzyskanie od mieszkańców informacji zwrotnej na temat tego, co sądzą o tworzonej strategii i co należałoby w niej zmienić. Otrzymane od mieszkańców uwagi dotyczyły przede wszystkim zawartych w strategii projektów, na realizację których konkretne podmioty chciałyby uzyskać dofinansowanie ze środków zewnętrznych.

W posiedzeniu uczestniczyli czterej członkowie Komitetu Sterującego:

Tomasz Miłowski – starosta nakielski, przewodniczący komitetu

Bogna Adamska – z-ca burmistrza Kcyni (upoważniona do podejmowania decyzji w imieniu burmistrza Kcyni Marka Szarugi)

Leszek Klesiński – burmistrz miasta i gminy Mrocza

Dariusz Gryniewicz – wójt gminy Sadki.

Oprócz członków komitetu w posiedzeniu udział brali wicestarosta nakielski Andrzej Kinderman i pracownicy Starostwa Powiatowego w Nakle nad Notecią odpowiedzialni merytorycznie za prace komitetu, Alicja Brzezińska i Magdalena Waleryś z Wydziału Rozwoju.

Po dyskusji i ustosunkowaniu się członków Komitetu Sterującego do uwag otrzymanych od mieszkańców w ramach konsultacji, jednogłośnie podjęto uchwałę w sprawie zatwierdzenia Strategii Obszaru Rozwoju Społeczno-Gospodarczego Powiatu Nakielskiego. Uchwała została przyjęta zgodnie z przegłosowanymi wcześniej zmianami.

Materiał: Starostwo Powiatowe w Nakle

Zestawienie dotyczące wyników konsultacji społecznych przeprowadzonych wśród mieszkańców powiatu nakielskiego w załączniku.

**Formularz ankiety do zgłaszania uwag do projektu
Strategii Obszaru Rozwoju Społeczno-Gospodarczego Powiatu Nakielskiego**
Dane osoby / instytucji zgłaszającej uwagi

Imię i nazwisko	Jarosław ODROBIŃSKI
Nazwa instytucji (jeśli dotyczy)	Radny Rady Miejskiej w Mroczy
Adres do korespondencji	ul. Kościuszki 58, 89-115 MROCZA
Numer telefonu	502-053-886
E- mail	jarekdrobinski@op.pl

Lp.	Czego dotyczy uwaga (rozdział, numer strony)	Rodzaj uwagi: Korekta/uzupełnienie/ dodatkowa treść (wpisać odpowiednio)	Proponowana zmiana	Uzasadnienie (z czego wynika potrzeba proponowanych zmian)
1.	11. Obszary wymagające interwencji/rewitalizacji w opinii samorządów gmin. Gmina Mrocza, str. 70	<p><u>Istniejący zapis</u> Rewitalizacja Parku Jagiełły w Mroczy</p> <p><u>Kontynuując dalej istniejący zapis</u> Rewitalizacja Parku Jagiełły w Mroczy wraz z budową ścieżki rowerowej w swym zakresie obejmować będzie m.in.:</p> <ul style="list-style-type: none"> • budowę utwardzonej ścieżki rowerowej (prowadzącą od ul. 5-go Stycznia przez Park Jagiełły do obwodnicy m. Mrocza), wraz z niezbędną infrastrukturą (ławki, kosze na śmieci, stojaki na rowery, tablice informacyjne), • budowę budynku o charakterze usługowo-handlowym z ogólnodostępnymi toaletami dostosowanym dla osób niepełnosprawnych, • budowę utwardzonych alejek wraz z infrastrukturą towarzyszącą (oświetlenie, ławki, kosze na śmieci), • budowę placu zabaw, • nowe nasadzenia 	<p>Rewitalizacja Parku Jagiełły w Mroczy wraz z <u>Jeziorem Hetmańskim w Mroczy</u></p> <p>Rewitalizacja Parku Jagiełły w Mroczy i <u>Jeziora Hetmańskiego w Mroczy</u> wraz z budową ścieżki rowerowej w swym zakresie obejmować będzie m.in.:</p> <ul style="list-style-type: none"> • budowę utwardzonej ścieżki rowerowej (prowadzącą od ul. 5-go Stycznia przez Park Jagiełły do obwodnicy m. Mrocza), wraz z niezbędną infrastrukturą (ławki, kosze na śmieci, stojaki na rowery, tablice informacyjne), • budowę budynku o charakterze usługowo-handlowym z ogólnodostępnymi toaletami dostosowanym dla osób niepełnosprawnych, • budowę utwardzonych alejek wraz z infrastrukturą 	<p>Od października 2006 roku, kiedy zostałem wybrany przez mieszkańców Mroczy na radnego RM w Mroczy co roku zgłaszałem w imieniu moich wyborców stosowne pisma do ANR, apele z podpisami mieszkańców do Burmistrza MiG Mrocza oraz wnioski do budżetu gminy Mrocza na kolejne lata o realizację zawartych w przedstawionym punkcie obok przedsięwzięć mających na celu przywrócenie miastu Mrocza i ich mieszkańców leżącego w sąsiedztwie Jeziora Hetmańskiego. Moje apele i stosowne wnioski jak dotychczas nie przyniosły oczekiwanych efektów. Dlatego ujęcie rewitalizacji Jeziora Hetmańskiego w Strategii Obszaru Rozwoju Społeczno-Gospodarczego Powiatu Nakielskiego winno być również priorytetem dla władz samorządowych Mroczy.</p> <p>Potrzeba proponowanych zmian wynika z bieżących potrzeb rzeszy ponad 4 tys. mieszkańców Mroczy. Jestem głęboko poruszony</p>

		różnego rodzaju roślinnością.	<p>towarzystwą (oświetlenie, ławki, kosze na śmieci),</p> <ul style="list-style-type: none"> • budowę placu zabaw, • nowe nasadzenia różnego rodzaju roślinnością. • <u>pozyskanie z zasobów ANR w Bydgoszczy działki nad Jeziorem Hetmańskim, wybudowanie drogi /pieszo jezdni od obwodnicy miasta Mrocza do jeziora, oczyszczenie i zagospodarowanie brzegu jeziora, wybudowanie plaży, wybudowanie pomostu, budowę pomieszczenia /magazynu na sprzęt turystyczny, zakup sprzętu w/w sprzętu typu kajaki, rowery wodne, przywrócenie ścieżki /deptaku wokół jeziora</u> 	i zaskoczony faktem, iż Urzędnicy z Mroczy delegowani do pracy w Zespole do opracowywania projektu w/w Strategii nie uwzględnili tego przedsięwzięcia.
2.	VI Lista Przedsięwzięć oraz Instrumenty Realizacji. Lista projektów rezerwowych, str. 106, (Tabela) L.p.6.	<p><u>Istniejący zapis:</u></p> <p>Rewitalizacja Parku Jagielly</p>	<p>Rewitalizacja Parku Jagielly <u>w Mroczy wraz z Jeziorem Hetmańskim w Mroczy</u></p>	<p>Nie jestem w stanie wyliczyć i zresztą nie podejmuję się podania środków budżetowych, jakie muszą być przeznaczone na te dodatkowe przedsięwzięcie. Nie mam takowej wiedzy, dlatego należy ponownie przeanalizować ten punkt przez osoby przygotowujące powyższy projekt Strategii ORSG Powiatu Nakielskiego.</p>

Wyrażam zgodę na przetwarzanie moich danych osobowych zawartych w formularzu, dla potrzeb konsultacji projektu Strategii Obszaru Rozwoju Społeczno-Gospodarczego Powiatu Nakielskiego zgodnie z ustawą z dnia 29 sierpnia 1997 r. o ochronie danych osobowych (Dz. U. z 2014 r. poz. 1182 j.t. z późn zm.)

Jednocześnie oświadczam, iż przyjmuję do wiadomości, że:

1. Administratorem danych osobowych jest Starosta Nakielski, ul. Dąbrowskiego 54, 89-100 Nakło nad Notecią;
2. Moje dane osobowe będą przetwarzane wyłącznie w celu konsultacji projektu Strategii Obszaru Rozwoju Społeczno-Gospodarczego Powiatu Nakielskiego;
3. Mam prawo dostępu do treści swoich danych i ich poprawiania.

.....
Podpis

Wydział Rozwoju, Starostwo Powiatowe w Nakle nad Notecią
ul. Dąbrowskiego 54, 89-100 Nakło nad Notecią
tel. 52 386 66 29, 52 386 66 63
e-mail: sekretariat@powiat-nakielski.pl



STAROSTWO POWIATOWE

W NAKLE NAD NOTECIĄ

ZESTAWIENIE

dotyczące wyników konsultacji społecznych przeprowadzonych wśród mieszkańców Powiatu Nakleńskiego.

Przedmiotem konsultacji było wyrażenie opinii na temat projektowanej Strategii Obszaru Rozwoju Społeczno-Gospodarczego Powiatu Nakleńskiego.

W terminie przeprowadzenia konsultacji tj. 27 lipca 2015 r. – 5 sierpnia 2015 r. do Starostwa Powiatowego w Nakle nad Notecią wpłynęły 3 formularze ankiet z następującymi uwagami:

L.p.	Dane osoby / instytucji zgłaszającej uwagi	Czego dotyczy uwaga (rozdział, nr strony)	Propozycja zmiany, uzupełnienie	Wyniki Komitetu Sterującego Obszaru Rozwoju Społeczno-Gospodarczego Powiatu Nakleńskiego
1.	Jarosław Odrobiński – Radny Rady Miejskiej w Mroczy	11. Obszary wymagające interwencji /rewitalizacji w opinii samorządów gmin. Gmina Mrocza, str. 70	Uwaga nr 1. Korekta nazwy propozycji projektowej poprzez dopisanie „Rewitalizacja Parku Jagielly w Mroczy wraz z Jeziołem Hetmańskim w Mroczy” (propozycja zaznaczona wytuszczonym drukiem) Uwaga nr 2. Zmiana zakresu rzeczowego propozycji projektowej poprzez dopisanie: <u>pozyskanie z zasobów ANR w Bydgoszczy działki nad Jeziołem Hetmańskim, wybudowanie drogi /pieszo jezdni od obwodnicy miasta Mrocza do jeziora, oczyszczenie i zagospodarowanie brzegu jeziora, wybudowanie plaży, wybudowanie pomostu, budowę pomieszczenia /magazynu na sprzęt turystyczny, zakup sprzętu w/w sprzętu typu kajaki, rowery wodne, przywrócenie ścieżki /deplaktu wokół jeziora</u>	Członkowie Komitetu Sterującego ORSG odrzucili w całości propozycję pana Jarosława Odrobińskiego. Uzasadnienie: Komitet Sterujący ORSG uznał, iż projekt „Rewitalizacja Parku Jagielly w Mroczy” jest pierwszym etapem, który ma na celu połączenie centrum miasta Mroczy z położonym w sąsiedztwie Jeziołem Hetmańskim. Komitet uznał, iż w pierwszej kolejności należałoby uregulować kwestię dotyczącą własności terenu, na którym znajduje się Jezioro Hetmańskie – gmina Mrocza nie jest

POWIAT NAKLEŃSKI

ul. gen. H. Dąbrowskiego 54, 89-100 Nakło nad Notecią
tel. +48 52 386 66 33, fax +48 52 386 66 25

tel. +48 52 386 66 33, fax +48 52 386 66 25

email: biuro@powiatnakle.pl

NIP 5581 724333, REGON 092350866

				<p>jej właścicielem. Dopiero po uregulowaniu zapisów dot. własności, Gmina Mroczka w kolejnych etapach realizacji projektów uwzględnić będzie rewitalizację Jeziora Heitmanskiego.</p>
<p>2.</p>	<p>Zarząd Stowarzyszenia Lokalna Grupa Rybacka „Nasza Krajina i Paluki”</p>	<p>Punkt 3.7 Turystyka</p> <p>Punkt 3.8 Instytucje otoczenia biznesu</p>	<p>Uwaga 1.</p> <p>Uzupełnienie dokumentu strategii o informacje odbywającego się od 3 lat Biegu przełajowego Dolina Noteci.</p> <p>Uwaga 2.</p> <p>Uzupełnienie dokumentu strategii o zapis, że LGR „Nasza Krajina i Paluki” poprzez realizowany PO RYBY na lata 2007-2013 (dofinansowanie oraz działania własne biura stowarzyszenia) brata udział w rozwoju obszaru.</p>	<p>Komitet Sterujący ORSG wyraził zgodę na dopisanie imprezy tj. „Bieg przełajowy Dolina Noteci” do imprez cyklicznych odbywających się na terenie powiatu nakleńskiego.</p> <p>Komitet Sterujący ORSG uznał za zasadne dopisanie informacji – uwaga nr 2.</p>
<p>3.</p>	<p>Stowarzyszenie „Partnerstwo dla Krajiny i Paluk”</p>	<p>Str. 32 Ekomuzeum Doliny Noteci</p>	<p>Uwaga 1.</p> <p>Uzupełnienie dokumentu strategii o dodanie następujących obiektów Ekomuzeum Doliny Noteci (brakujące elementy zaznaczone wytłuszczonym drukiem):</p> <ul style="list-style-type: none"> ✓ Szubiński Dom Kultury w Szubinie, ✓ Muzeum Ziemi Krajeńskiej w Nakle nad Notecią, ✓ Muzeum Ziemi Szubińskiej im. Z. Erdmanna w Szubinie, ✓ Gospodarstwo pszczelarskie „Bartnik” w Konstantowie, ✓ Gospodarstwo Pasieczne Państwa Kuś w Nakle nad Notecią, ✓ Gospodarstwo Pasieczne Państwa Stanek w Studzienkach, ✓ Gospodarstwo agroturystyczne Państwa Horodeckich w Olszewce k. Nakla nad Notecią, ✓ Centrum Dziedzictwa Kulinarnego i Turystyki Wiejskiej w Mimikowie, ✓ „Szklany Tur” - świetlica wiejska w Turze, ✓ Kościół pw. św. Bartłomieja Apostoła w Samokłeskach Dużych, ✓ Ranczo u Amadeusza w Bielawach, ✓ Restauracja „Gęsia Dolina Ślesin” w Ślesinie, ✓ Gminne Centrum Kultury i Biblioteki im. Klary Prillowej w Kcyni, ✓ Stajnia Janowo Młyn w Wyrzy ✓ „Ptasi Raj” Świetlica wiejska wraz zapleczem ornitologicznym w Wielu ✓ Lokalne Centra Kulturalno- Turystyczne w Rozpętku, Karmelice i Nowej Wsi Noteckiej ✓ „Piękno Przyrody Krajiny i Paluk” w Kowalewku i „Leśna Izdebka” w Laskownicy 	<p>Komitet Sterujący ORSG uznał wszystkie zgłoszone uwagi za zasadne.</p>

10 obiektów z terenu ORSG znajduje się w sieci Ekomuzeum Doliny Noteci.

Uwaga 2.

Korekta w zdaniu: (...)Turystyka wodna może stać się podstawą do budowania przewagi konkurencyjnej powiatu naklejskiego, zwłaszcza, iż powiat posiada znakomite walory przyrodnicze i środowiskowe, a na jego terenie stopniowo rozwijane są inicjatywy lokalne (m.in. Ekomuzeum) mające na celu poprawę atrakcyjności regionu (...) (proponuję zmiany zaznaczono wytłuszczonym drukiem).

Str. 33

Uwaga 3.

Uzupełnienie o pełną nazwę: Lokalna Grupa Rybacka „Nasza Krajna i Patuki”.

Str. 33

Uwaga 4.

Uzupełnienie o zapis: LGD zajmuje się promowaniem przedsiębiorczości, aktywizacją lokalnych społeczności i wspieraniem lokalnych inicjatyw m.in. poprzez dystrybucję środków UE - głównie w ramach Programu Rozwoju Obszarów Wiejskich 2007-2013.

Str. 35

Uwaga 5.

Korekta w zdaniu: (...)A zatem z ekonomicznego punktu widzenia nie powinny one być uznane za pracujące. Skalę bezrobocia ukrytego badań Kujawsko-Pomorski Ośrodek Doradztwa Rolniczego – bezrobocie ukryte może wynosić nawet do 20%, jednak brak szczegółowych danych ze utrudnia zbadanie tego zjawiska (...) (korektę zmiany zaznaczono wytłuszczonym drukiem i przekreśleniem).

Str. 50, tabela 29

Uwaga 6.

Należałoby wyjaśnić, dlaczego w tabeli odnosi się do Nakła i Szubina rozumiemy, że to dotyczy danych PUP Nakło i jego filii w Szubinie ale dla analizującego może być niezrozumiałe.

Str. 64, rozdział 9.1

Uwaga 7.

Korekta w zdaniu: (...) W 2013 r. na terenie powiatu naklejskiego funkcjonowały instytucje kultury, należące do sektora publicznego, m.in. **Naklejski Ośrodek Kultury im. Zygmunta Kornaszewskiego**, Szubiński Dom Kultury oraz wiejskie domy kultury (...) (proponuję zmiany zaznaczono wytłuszczonym drukiem).

	<p>Str. 64, rozdział 9.1</p> <p>Str. 81, PI 1.1</p> <p>Str. 83</p> <p>Str. 89, tabela</p> <p>Str. 90</p> <p>Str. 92</p>	<p>Uwaga 8. Brakuje Gminnego Centrum Kultury i Biblioteki w Kcyni wcześniej się to nazywało Miejsko – Gminny Ośrodek Kultury im. Klary Prillowej w Kcyni oraz Gminnego Ośrodka Kultury w Sackach.</p> <p>Uwaga 9. Korekta w zdaniu: (...)Realizacja celu – przedsięwzięcia w ramach celu będą dotyczyły wspierania rozwoju przedsiębiorczości bazującej na lokalnych zasobach (m.in. przetwórstwo produktów rolnych na małą skalę, walory turystyczne), wdrażanie zadań w ramach celu będzie odbywało się m.in. w ramach Lokalnej Strategii Rozwoju (...) (propozycję zmiany zaznaczono wytłuszczonym drukiem).</p> <p>Uwaga 10. Uzupełnienie o zapis: Priorytet odnosi się do dziedzictwa kulturowego jednakże w strategii brak odniesienia do podstawowego zasobu: dziedzictwo Krajny i Paluk.</p> <p>Uwaga 11. Korekta w zdaniu: (...)Gminy planujące realizować projekty w ramach priorytetów 9d Inwestycje dokonywane w kontekście strategii na rzecz rozwoju lokalnego kierowanego przez społeczność oraz 9vi Strategie rozwoju lokalnego kierowane przez społeczność, powinny współtworzyć z Lokalną Grupą Działania strategię RLKS na lata 2014-2020 wykazującą zgodność ze Strategią ORSG (...) (propozycję zmiany zaznaczono wytłuszczonym drukiem).</p> <p>Uwaga 12. Korekta: Zamiast: rozwój przedsiębiorczości w ramach RLKS, proponowany zapis: rozwój przedsiębiorstwa branży turystycznej i okoturystycznej w ramach RLKS</p> <p>Uwaga 13.</p>	
--	---	--	--

		<p>Str. 99</p>	<p>Korekta: Usunąć zapis: doposażenie placów zabaw.</p> <p>Uwaga 14.</p> <p>Korekta w zdaniu: (...) Nabór propozycji przedsięwzięć (projektów) do Strategii Obszaru Rozwoju Społeczno-Gospodarczego prowadzony jest w sposób ciągły w ramach prac nad Strategią z zachowaniem partnerskiego modelu współpracy, tj. udziału m.in. jednostek samorządu terytorialnego, organizacji pozarządowych, przedsiębiorstw, partnerów społecznych oraz gospodarczych, instytucji rynku pracy, organizacji skupiających pracodawców, instytucji pomocy i integracji społecznej, Lokalnej Grupy Działania (...) (propozycję zmiany zaznaczono wytłuszczonym drukiem).</p> <p>Uwaga 15.</p> <p>Poza imprezą „Przystan w kolorze blue” reszta w zasadzie nie jest realizowana. Proponujemy dodać wydarzenia charakterystyczne dla ORSG takie jak: Witosławskie Impresje Ludowe (gm. Mrocza) Rościmiada Sobótkowa (gm. Mrocza) Festiwal Orkiestr Dętych „Orzeł Biały w Kocyni” Hubertus w Samostrzelu (gm. Sądki) Dla Krajny i Patuk Wawrzyniec Kucharzy (impreza powiatowa)</p>
	<p>Str. 118, załącznik nr 3</p>		

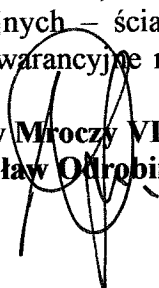
**Interpelacje i zapytania radnego RM w Mroczy Jarosława Odrobińskiego
zgłoszone podczas obrad IX sesji RM w dniu 28.08.2015r.**

1. W ramach trwających prac nad projektem Strategii Obszaru Rozwoju Społeczno-Gospodarczego Powiatu Nakielskiego oraz przyjęciem pierwszej wersji tego dokumentu przez Komitet Sterujący Obszaru Rozwoju Społeczno-Gospodarczego i przeprowadzanych konsultacji społecznych wśród mieszkańców Powiatu Nakielskiego Strategia ORSG Powiatu Nakielskiego złożyłem stosowne propozycje (*materiały-wniosek wraz z uzasadnieniem, jako załącznik*). **Przedmiotem konsultacji było wyrażenie opinii na temat projektowanej Strategii Obszaru Rozwoju Społeczno-Gospodarczego Powiatu Nakielskiego.** W przedłożonym w imieniu własnym, jak również mieszkańców Mroczy, moich wyborców "*Uwagach do Strategii ORSG Powiatu Nakielskiego*" wnioskowałem, ażeby rozpatrzyć i uwzględnić je w dalszych pracach nad w/w dokumentem. Dotyczyły one: **Rewitalizacji Parku Jagielly w Mroczy wraz z Jeziorem Hetmańskim w Mroczy oraz Rewitalizacja Parku Jagielly w Mroczy i Jeziora Hetmańskiego w Mroczy wraz z budową ścieżki rowerowej**. Dalej w piśmie przewodnim motywowałem mój wniosek: „Potrzeba proponowanych zmian wynika z bieżących potrzeb rzeszy ponad 4 tys. mieszkańców Mroczy. Jestem głęboko poruszony i zaskoczony faktem, iż Urzędnicy z Mroczy delegowani do pracy w Zespole do opracowywania projektu w/w Strategii nie uwzględnili tego ważnego i istotnego proponowanego przedsięwzięcia” – koniec cytatu. **Pytanie:** Panie Burmistrzu jest Pan członkiem Komitetu Sterującego i dlatego proszę o odpowiedź jakie było Pana stanowisko? podczas głosowania nad proponowanymi wnioskami wynikającymi z konsultacji, w tym i mojej propozycji. Dlaczego nie ujęto Jeziora Hetmańskiego w tej Strategii...?. Doskonale wiemy z prowadzonej korespondencji, zarówno przeze mnie jak również i UMiG, iż warunkiem uzyskania od ANR w Bydgoszczy działki przylegającej do jeziora (w 2017 r. upływa okres dzierżawy) jest sporządzenie odpowiednich planów i mocne umotywowanie potrzeb dla Gminy Mrocza tych działek oraz samego jeziora. Gdyby zapisano to w w/w omawianej Strategii..., byłaby to znakomita karta przetargowa w dalszych negocjacjach Gminy z Agencją Nieruchomości Rolnej w Bydgoszczy.

2. W lipcu br. minął rok od uroczystego oddania obwodnicy Miasta Mroczy. Niestety ciągle pojawiają się na tej inwestycji „stulecia” usterki związane z niewłaściwym wykonaniem, niektórych prac. Są to nast. miejsca: pobocza i skarpy na odcinku od ul. Leśna (przepust z obydwu stron) - rondo w kierunku na Więcbork oraz skarpa od strony Mroczy przy przepuszczeniu wodnym na odcinku oczyszczalnia – rondo w kierunku na Nakło. Mają one niestety wpływ na odczucia jak też i negatywne opinie o Wykonawcy czyli firmie SKANSKA mieszkańców-Podatników Gminy Mrocza, którzy w połowie dźwigają ciężar tej inwestycji na pojawiające się po każdym niemalże intensywnych opadach deszczu usterki. **Bardzo proszę Panie Burmistrzu o interwencję**, w związku z powstałymi kolejnymi już usterekami na obwodnicy po ostatnich opadach deszczu o skuteczną interwencję u Wykonawcy. A w konsekwencji, w związku z brakiem reakcji na powstałe usterki w ramach napraw pogwarancyjnych, nawet do wszczęcia procedury odszkodowawczej poprzez Ubezpieczyciela.

3. W związku z realizacją inwestycji budową wiaty przystankowej murowanej w Orlinku w kwocie 14,5 tys. zł (z czego w ramach funduszu sołectkiego przeznaczono 8 tys. zł), **proszę Panie Burmistrzu o informację**, kto wykonuje tę inwestycję?. Ponadto kto? realizował podobną inwestycję budowę wiaty w Izabeli, która niespełna po roku czasu została pozbawiona prawie 1/3 płytek elewacyjnych – ściana zewnętrzna od strony kierunku na Łobżenicę. Czy w ramach naprawy pogwarancyjnej możliwe będzie usunięcie tych usterek oraz w jakim terminie to nastąpi.

**radny RM w Mroczy VII Kadencji
Jarosław Odrobiński**



OCENA STANU CIEKÓW WODNYCH NA TERENIE GMINY MRO CZY

URZĄD MIASTA I GMINY W MRO CZY
ul. Kościelna 1, 87-100 Mro czy
wplynęło dnia 10.08.2011

System hydrologiczny Gminy jest bardzo bogaty, ma na to wpływ duża liczba cieków wodnych i jezior.

Północno - wschodnia część Gminy położona jest w zlewni rzeki Wisły (I rzędu), w której wyróżniamy - zlewnię III rzędu rzeki Krówki.

Pozostała część Gminy położona jest w zlewni rzeki Odry (I rzędu), w której wyróżniamy zlewnię IV rzędu rzeki Rokitki oraz zlewnię V rzędu rzeki Orli z Kanałem Orla.

Głównymi rzekami Gminy są:

- Rokitka - prawoboczny dopływ Noteci. Długość ciek wynosi 45,0 km, Ciek odwadnia obszar o powierzchni 218 km². Źródła rzeki znajdują na południe od Jez. Więcborskiego, w okolicy miejscowości Peperzyn,
- Orla - lewobocznym dopływem Łobzonki. Odwadnia obszar o powierzchni 325,4 km². Obszar źródłowy rzeki znajduje się w zabagnionym obniżeniu na południe od Radońska. Rzeka odwadnia Jez.: Więcborskie, Runowskie Duże, Rościmińskie, Witosławskie i uchodzi do Łobzonki na 9,2 km biegu.

Wody powierzchniowe zajmują w gminie 501 ha, co stanowi 3,3 % powierzchni. Występuje tu 21 jezior o powierzchni ponad 1 ha. Ich ogólna powierzchnia wynosi 374,1 ha, ale dominujące znaczenie ma 6 jezior zajmujących łącznie 324 ha (Witosławskie, Wieleckie, Rościmińskie Duże, Rościmińskie Małe, Miętus, Ostrowo). Zbiorników o powierzchni poniżej 1 ha stwierdzono ponad 150, a zajęta przez nie powierzchnia wynosi około 35 hektarów. Łącznie wody stojące zajmują więc około 409 ha.

Długość rzek w gminie wynosi 31,3 km, z tego uregulowanych zostało 10,4 km (Rokitka). Długość rowów melioracyjnych wynosi 129 km, z czego zdecydowana większość występuje w rejonie jez. Wieleckiego, Ostrowa i doliny Rokitki. Powierzchnia obszarów z wysokim poziomem wód podziemnych w obrębie użytków rolnych wynosi 1152 ha, z tego 990 ha przypada na trwałe użytki zielone, pozostała powierzchnia to w większości obniżenia na wysoczyźnie morenowej. Zalesione tereny z wysokim poziomem wód podziemnych zajmują około 480 ha i występują głównie w dolinie Orli oraz w strefach przybrzeżnych jezior: Witosławskiego, Rościmińskiego (Małego i Dużego), Miętusa, Mroteckiego, a także na południe od Izabeli.

Tabela nr 1 Jeziora

Nazwa	Powierzchnia [ha]	Miejscowość	Zarządzający
J. Drzewianowskie (część j. Słupowskiego)	21.42*	Drzewianowo	RZGW Gdańsk
J. Witosławskie	148,1	Witosław, Orle	RZGW w Poznaniu
J. Ostrowo	18,4	Ostrowo	RZGW w Poznaniu
J. Hetmańskie	11,3	Ostrowo	RZGW w Poznaniu
J. Rościmińskie Małe	24,4	Rościmin	RZGW w Poznaniu
J. Rościmińskie Duże	47,3	Rościmin	RZGW w Poznaniu
J. Miętus (Mintarz)	23,3	Wiele	RZGW w Poznaniu
J. Wieleckie	52,9	Wiele	RZGW w Poznaniu RDOŚ Bydgoszcz
J. Samsiecznynek	10.39*	Samsiecznynek	ANR

Na terenie gminy Mrocza znajdują się 2 zbiorniki retencyjne:

- Jezioro Ostrowo - pojemność użytkowa 115 tys. m³,
- Jezioro Witosław- pojemność użytkowa 1.130 tys. m³,

oraz budowle piętrzące:

- piętrzenie J. Witosław - km 34+220 rz. Orła,
- piętrzenie J. Witosław - km 3+579 Kanał Orle,
- piętrzenie J. Ostrowo - km 32+600 rz. Rokitka,
- piętrzenie rz. Rokitka – w m. Białowieża.

Systemy melioracyjne i urządzenia wodne

Na terenie Gminy Mrocza funkcjonuje Gminna Spółka Wodna, która zajmuje się utrzymaniem i eksploatacją urządzeń melioracji wodnych szczegółowych.

Powierzchnia zmeliorowanych gruntów objętych działalnością Spółki Wodnej w Mroczy wynosi 1 800 ha. Zmeliorowane grunty orne zajmują powierzchnię 1 360 ha, z tego zdrenowane 1360 ha, natomiast trwałe użytki zielone - 350 ha. Rowy melioracyjne ciągną się na długości 62 km.

Wysokość składki członkowskiej w Gminnej Spółce Wodnej w Mroczy w 2013 roku wynosiła 28 zł/ha zmeliorowany, ściągalsność składek wyniosła 85%, w 2014 roku wynosiła 30 zł/ha zmeliorowany, ściągalsność składek wyniosła 80%.

Gminna Spółka Wodna w Mroczy w roku 2013 pozyskała następujące dotacje:

- | | |
|--------------------------------------|------------------|
| - Urząd Miasta i Gminy w Mroczy | - 10.000,00 zł |
| - Kujawsko-Pomorski Urząd Wojewódzki | - 10.100,00 zł |
| - Starostwo Powiatowe | - 5.000,00 zł |
| - Urząd Marszałkowski | - 14.500,00 zł |
| - Urząd Pracy | - 131.309. 88 zł |
- (Refundacja wynagrodzeń Roboty Publiczne)

wykonane zostały:

- Roboty konserwacyjne rz. Rokitka – 82.667,72 zł
- Roboty konserwacyjne rz. Krówka – 41.176,16 zł
- Roboty konserwacyjne Struga Graniczna – 3.189,99 zł
- Zlecenie UMiG w Mroczy – 2.000,00 zł
- Zlecenie Zakład Gospodarki Komunalnej Sp. z o.o. w Mroczy – 4.000,00 zł

Gminna Spółka Wodna w Mroczy w roku 2014 pozyskała następujące dotacje:

- | | |
|--------------------------------------|----------------|
| - Urząd Miasta i Gminy w Mroczy | - 10.000,00 zł |
| - Kujawsko-Pomorski Urząd Wojewódzki | - 14.550,00 zł |
| - Starostwo Powiatowe | - 5.000,00 zł |
| - Urząd Marszałkowski | - 15.500,00 zł |
| - Urząd Pracy | - 57.775,92 zł |
- (Refundacja wynagrodzeń Roboty Publiczne)

wykonane zostały:

- Roboty konserwacyjne rz. Rokitka – 87.738,91 zł
- konserwacja rz. Rokitka – 14.128,05 zł
- Zlecenie UMiG w Mroczy – 3.100,00 zł
- Zlecenie Zakład Gospodarki Komunalnej Sp. z o.o. w Mroczy – 4.000,00 zł

Gminna Spółka Wodna w Mroczy wykonała w 2013 roku następujące prace:

- Konserwacja rowów melioracyjnych we wsiach:
 - Wyrza
 - Wiele
 - Krukówko
 - Ostrowo

- Drzewianowo
- Kaźmierzewo
- Matyldzin
- Białowieża

Razem wykonano prace:

Ręczne wykaszanie porostów ze skarp – 180 360 m²

Usunięcie namułu z przepustów – 489 m

Usunięcie namułu z wylotów – 118 szt.

Usunięcie namułu ze studzienek drenarskich - 125 szt.

- Konserwacja rzeki Rokitka w km 0+000 – 3+600, 4+760 – 5+850, 10+000 – 10+974, 11+174 – 24+350, 24+570 – 32+680, 34+600 – 34+789, 34+989 – 35+030, 35+230 – 35+764, 35+964 – 39+640, w km 40+620 – 42+350, 43+100 – 46+200,
- Konserwacja rzeki Krówka w km 0+000-22+075, 22+286-22+450, 22+980-23+100
- Konserwacja Struga Graniczna w km 1+400-2+680, 3+215-3+380
- Konserwacja odcinków rzeki Rokitka przy urządzeniach wodnych stanowiących wyloty z hydroforni, oczyszczalni ścieków i kanalizacji burzowej.
- Konserwacja rowów w obrębie Mrocza ul. Łąkowa, Bydgoska, Leśna.

Gminna Spółka Wodna w Mroczy wykonała w 2014 roku następujące prace:

- Konserwacja rowów melioracyjnych we wsiach:
 - Krukówko
 - Matyldzin
 - Wiele
 - Drzewianowo
 - Wyrza
 - Białowieża
 - Kaźmierzewo

Razem wykonano prace:

Ręczne wykaszanie porostów ze skarp – 164615 m²

Usunięcie namułu z przepustów – 499 m

Usunięcie namułu z wylotów – 92 szt.

Usunięcie namułu ze studzienek drenarskich - 101 szt.

- Konserwacja rzeki Rokitka w km 0+000 – 3+600, 4+760 – 5+549, 6+040 – 7+314, 10+000 – 10+974, 11+174 – 24+350, 24+570 – 32+600, 34+600 – 34+789, 34+989 – 35+030, 35+230 – 35+764, 35+964 – 39+518 – ręczne wykaszanie porostów gęstych twardych ze skarp z wygrabieniem, ręczne wykoszenie porostów gęstych twardych z dna cieką z wygrabieniem, hakowanie dna do 60%, ścinanie drzew piłą mechaniczną, wywożenie gałęzi na odległość 2 km
- Konserwacja rzeki Rokitka w km 40+620 – 42+350, 45+800 – 46+200, ręczne wykoszenie porostów gęstych twardych ze skarp z wygrabieniem, hakowanie dna ponad 60%, ręczne ścinanie i karczowanie gęstych krzaków i podszycia, usuwanie zatorów.
- Konserwacja odcinków rzeki Rokitka przy urządzeniach wodnych stanowiących wyloty z hydroforni, oczyszczalni ścieków i kanalizacji burzowej.
- Konserwacja rowów melioracyjnych w obrębie Mrocza od ujścia rowu do rzeki Rokitka oraz rowu ul. Łąkowa do Bydgoskiej oraz przy ul. Leśnej w kierunku Obwodnicy.
- Konserwacja rowów melioracyjnych w obrębie Mrocza oraz rowu melioracyjnego w obrębie Ostrowo.

Potrzeby inwestycyjne, konserwacyjne, zakupu sprzętu niezbędnego do realizacji zadań Gminnej Spółki Wodnej są następujące:

- zakup koparko-odmularki
- zakup wykaszarek
- zakup pilarki do wycinania krzaków
- zakup samochodu do przewozu pracowników
- zakup innych sprzętów do realizacji zadań.

Kujawsko – Pomorski Zarząd Melioracji i Urządzeń Wodnych we Włocławku Biuro Terenowe w Nakle nad Notecią wykonał następujące prace konserwacyjne na ciekach podstawowych:

ROK 2013

- Rokitka – ręczne wykoszenie porostów gęstych twardych ze skarp z wygrabieniem, ręczne wykoszenie porostów gęstych twardych z dna cieków z wygrabieniem, hakowanie przy zarośnięciu powierzchni lustra wody do 60%, ręczne ścinanie i karczowanie gęstych krzaków i podszycia, usuwanie zatorów – na kwotę 36 940,54 zł,
- Krówka – ręczne wykoszenie porostów gęstych twardych ze skarp z wygrabieniem, usuwanie zatorów - na kwotę 11 602,03 zł,
- Struga Pytlica - ręczne wykoszenie porostów gęstych twardych ze skarp z wygrabieniem, ręczne wykoszenie porostów gęstych twardych z dna cieków z wygrabieniem, usuwanie zatorów, ręczne ścinanie i karczowanie śr. Gęstości krzaków i poszycia, ząbkowanie krzaków, ręczne usuwanie namułu gr. 20 cm. Z cieków o gł. Do 1,5 m i szer. dna 2,0 m, wykonanie opasek pojedynczych z kieszek faszynowych o śr. 20+20cm w gruncie kat. III obustronnie, roboty ziemne wykon. koparkami podsiębiernymi o poj. Łyżki 0,25 m³ w gr. Kat. III z transp. Urobku samochodami samowyladowczymi na odległość do 1 km, plantowanie skarp i korony nasypów – kat. gr. I-III, obsianie skarp w ziemi urodzajnej – na kwotę 6 990,45 zł,
- Orla (I i II koszenie) – mechaniczne wykoszenie porostów z dna szerokości 5 m z wygrabieniem, rozbiórka zatorów – na kwotę 9 230,30 zł,
- Kanał Orle – ręczne wykaszanie porostów gęstych twardych ze skarp z wygrabieniem, ręczne wykoszenie porostów rzadkich twardych z dna cieków z wygrabieniem, oczyszczenie z namułu przepustów rurowych o śr. 0,8 i 1,0 m przy stosunku głębok. zamulenia do średnicy 1 / 3 – na kwotę 4 503,07 zł,

ROK 2014

- Rokitka – ręczne wykoszenie porostów gęstych twardych ze skarp z wygrabieniem, ręczne wykoszenie porostów gęstych twardych z dna cieków z wygrabieniem, hakowanie przy zarośnięciu powierzchni lustra wody do 60%, hakowanie przy zarośnięciu powierzchni lustra wody ponad 60%, ręczne ścinanie i karczowanie gęstych krzaków i podszycia, ząbkowanie krzaków, usuwanie zatorów – na kwotę 48 793,03 zł,
- Krówka – ręczne wykoszenie porostów gęstych twardych ze skarp z wygrabieniem, ręczne wykoszenie porostów gęstych twardych z dna cieków z wygrabieniem, usuwanie zatorów - na kwotę 29 573,63 zł,
- Struga Pytlica - ręczne wykoszenie porostów gęstych twardych ze skarp z wygrabieniem, ręczne wykoszenie porostów gęstych twardych z dna cieków z wygrabieniem, ręczne ścinanie i karczowanie średniej gęstości krzaków i podszycia, ząbkowanie krzaków – na kwotę 3 227,20 zł,
- Orla (I i II koszenie) – mechaniczne wykoszenie porostów z dna szerokości 5 m z wygrabieniem, rozbiórka zatorów na cieku – na kwotę 13 261,26 zł,
- Kanał Orle – ręczne wykaszanie porostów gęstych twardych ze skarp z wygrabieniem, ręczne wykoszenie porostów rzadkich twardych z dna cieków z wygrabieniem, oczyszczenie z namułu przepustów rurowych o śr. 0,8 i 1,0 m przy stosunku głębok. zamulenia do średnicy 1 / 3, wykonanie opasek pojedynczych z kieszek faszynowych o śr. 20+20 cm w gruncie kat. III, roboty ziemne z przewozem gruntu taczkami na odległość

do 10 m (kat. gr. IV), plantowanie skarp i dna rowów – kat. gr. Przy robotach wodno-melioracyjnych, obsianie skarp w ziemi urodzajnej – na kwotę 5 001,29 zł.

Potrzeby konserwacyjne na ciekach podstawowych wg Kujawsko-Pomorskiego Zarządu Melioracji i Urządzeń Wodnych we Włocławku Biuro Terenowe w Nakle nad Notecią:

- Rokitka – ręczne wykoszenie porostów gęstych twardych ze skarp z wygrabieniem, ręczne wykoszenie porostów gęstych twardych z dna cieków z wygrabieniem, hakowanie przy zarośnięciu powierzchni lustra wody do 60 %, hakowanie przy zarośnięciu powierzchni lustra wody ponad 60 %, ręczne ścinanie i karczowanie gęstych krzaków i podszycia, ząbkowanie krzaków, usuwanie zatorów
- Krówka – ręczne wykoszenie porostów gęstych twardych ze skarp z wygrabieniem, ręczne wykoszenie porostów gęstych twardych z dna cieków z wygrabieniem, usuwanie zatorów,
- Struga Pytlica – ręczne wykoszenie porostów gęstych twardych ze skarp z wygrabieniem, ręczne wykoszenie porostów gęstych twardych z dna cieków z wygrabieniem, ręczne ścinanie i karczowanie średniej gęstości krzaków i podszycia, ząbkowanie krzaków, zabudowa wyrwy,
- Orla – mechaniczne wykoszenie porostów z dna szerokości 5 m z wygrabieniem, rozbiórka zatorów,
- Kanał Orle – ręczne wykoszenie porostów gęstych twardych ze skarp z wygrabieniem, ręczne wykoszenie porostów rzadkich twardych z dna cieków z wygrabieniem, oczyszczenie z namułu przepustów rurowych o śr. 0,8 i 1,0 m przy stosunku głębok. zamulenia do średnicy 1/3, wykonanie opasek pojedynczych z kieszek faszynowych o śr. 20+20 cm w gruncie kat. III.

Zagrożenie powodzią

Według mapy obszarów zagrożonych podtopieniami (rys. 1) stworzonej przez Państwowy Instytut Geologiczny teren Gminy Mroczka znajduje się poza terenami zagrożonymi powodzią.



Rys. 1. Obszary zagrożone podtopieniami w pobliżu Gminy Mroczka

Źródło: www.psh.gov.pl

Nie oznacza to jednak, że nie mogą wystąpić lokalne podtopienia w przypadku nagłego podniesienia się poziomu wody w ciekach przebiegających przez teren Gminy w wyniku wystąpienia nieprzewidzianych zjawisk meteorologicznych, takich jak: intensywne opady atmosferyczne, zlodowacenie powierzchni koryta rzeki, gwałtowne topnienie pokrywy śnieżnej. Zagrożenie to może wystąpić jako podtopienia pastwisk i łąk wzdłuż cieków.

Wody powierzchniowe stanowiące własność Skarbu Państwa określa Rozporządzenie Rady Ministrów z dnia 17 grudnia 2002 r. w sprawie śródlądowych wód powierzchniowych lub części stanowiących własność publiczną (Dz. U. z 2003 r. Nr 16, poz. 149). Wody tego rodzaju z terenu gminy Mrocza określone są w:

- załączniku nr 2 jako śródlądowe wody powierzchniowe lub ich części, stanowiące własność publiczną, istotne dla regulacji stosunków wodnych na potrzeby rolnictwa:
pod poz. 80 – Kanał Orle – dopływ Rokitki
pod poz. 125 – rzeka Orla – dopływ Łobzonki
pod poz. 139 – rzeka Rokitka z jeziorami m.in. Wieleckie i Mroteckie – dopływ Noteci

Zgodnie z art. 11 ust. 1 pkt 4 prawa właścicielskie w stosunku do wód z zał. nr 2, będących wodami publicznymi stanowiącymi własność Skarbu Państwa wykonuje Marszałek Województwa, w którego imieniu te zadania realizuje Kujawsko-Pomorski Zarząd Melioracji i Urządzeń wodnych we Włocławku.

Na wymienionych wodach publicznych, rozporządzeniem Dyrektora Regionalnego Zarządu Gospodarki Wodnej w Poznaniu z dnia 30 kwietnia 2004 r. w sprawie ustanowienia obwodów rybackich w brzmieniu rozporządzenia Dyrektora RZGW z dnia 25 sierpnia 2011 r. (Dz. Urz. Województwa Kujawsko-Pomorskiego nr 61 poz. 1073) <http://www.poznan.rzgw.gov.pl/pl/obwody-rybackie/wykaz-obwodow-rybackich> utworzono obwody rybackie opisane w załączniku do ww. rozporządzeń:

• **w zlewni bezpośredniej rzeki Noteci:**

264. Obwód rybacki rzeki Noteć – Nr 8 obejmujący wody m.in.:

rzeki Rokitka – wraz z wodami dopływów tych odcinków cieków oraz stanowiącymi własność publiczną wodami starorzeczy i innych zbiorników wodnych o ciągłym bądź okresowym dopływie lub odpływie do wód tych odcinków cieków albo ich dopływów.

Uprawionym do rybactwa na ww. obwodzie jest Okręg Polskiego Związku Wędkarskiego w Bydgoszczy, ul. Toruńska 57a, 85-023 Bydgoszcz.

302. Obwód rybacki Jeziora Wieleckie na rzece Rokitka – Nr 3 obejmujący wody jezior Wieleckie i Peperzyńskie wraz z wodami rzeki Rokitka na odcinku od linii prostej przechodzącej przez punkty położone na lewym i prawym brzegu tej rzeki 100 m powyżej miejsca wpływu rzeki do Jeziora Peperzyńskie do osi podłużnej przepustu na drodze gminnej Wiele – Mrocza biegnącej wzdłuż południowego brzegu Jeziora Wielickie oraz wody dopływów tych jezior albo tego odcinka rzeki.

303. Obwód rybacki jeziora Ostrowo na rzece Rokitka – Nr 4 obejmujący wody jezior Ostrowo i Mroteckie wraz z wodami rzeki Rokitka na odcinku od osi podłużnej mostu na drodze gminnej biegnącej wzdłuż zachodniego brzegu Jeziora Mroteckie do linii prostej przechodzącej przez punkty położone na lewym i prawym brzegu tej rzeki 200 m poniżej miejsca wypływu rzeki z jeziora Ostrowo oraz wody dopływów tych jezior albo tego odcinka rzeki.

320. Obwód rybacki Jeziora Witosławskie na rzece Orla – Nr 2 obejmujący wody m.in.:

1) jezior: Witosławskie, Runowskie Duże, Czarmuńskie, Rościmińskie Duże, Rościmińskie Małe wraz z wodami rzeki Orla na odcinku od osi podłużnej mostu na drodze wojewódzkiej Więcbork – Nakło nad Notecią do osi podłużnej mostu na drodze powiatowej Witosław – Mrocza,

3) jeziora Mintus (Mintarz) wraz z wodami cieku bez nazwy na odcinku od jego źródeł do miejsca wpływu cieku do Jeziora Witosławskie
– oraz wody dopływów tych jezior albo tych odcinków cieków.

Uprawionym do rybactwa na ww. obwodzie jest Okręg Polskiego Związku Wędkarskiego w Bydgoszczy, ul. Toruńska 57a, 85-023 Bydgoszcz.

Tabela nr 2 Cieki płynące na terenie gminy Mrocza

Nazwa	Długość w km	Przepływa przez gminy	Zarządzający	Długość całkowita	Dopływ rzeki
Rokitka	20,6 4 19,6	Mrocza Nakło n/ Notecią Sadki	K-PZMiUW	46,7	Noteć
Orla	5 20,5	Mrocza Sadki	K-PZMiUW	50,2	Łobzonka
Kanał Orle	3,6	Mrocza	K-PZMiUW	3,6	Orla -Rokitka
Krówka	6,3	Mrocza	K-PZMiUW	30,3	Brda
Pytlca	2,5	Mrocza	K-PZMiUW	8	Krówka

Tabela nr 3 Powierzchnia zmeliorowana na terenie Gminy Mrocza

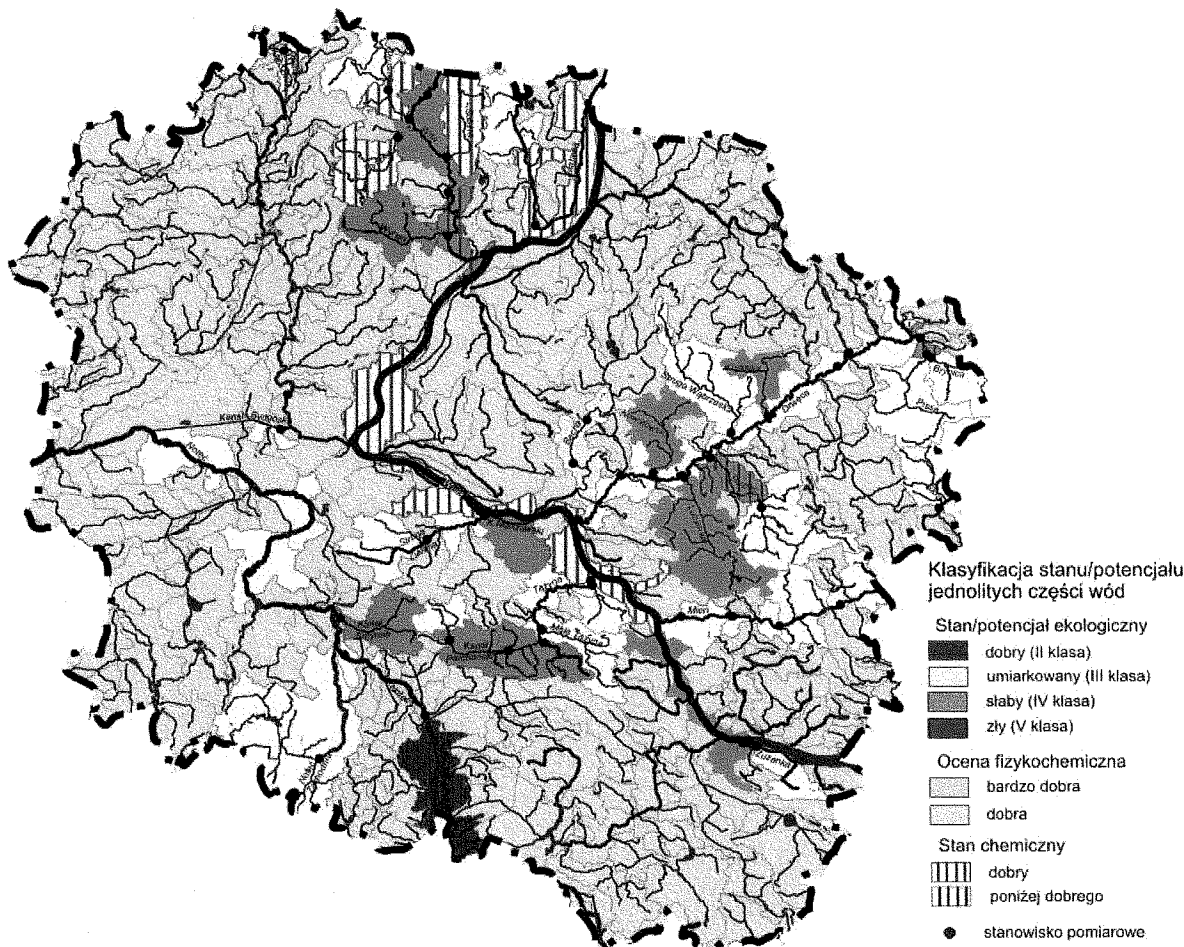
Gmina	Powierzchnia zmeliorowana w ha			zdrenowane UR w ha	UR zmeliorowanymi w mb
	łącznie UR	w tym GO	w tym UZ		
Mrocza	3918	3168	750	2831	129200

Gospodarowanie zasobami wodnymi na użytkach rolnych (UR) regulowane jest poprzez urządzenia melioracyjne takie jak: drenarka, otwarte rowy i deszczownie.

W gminie Mrocza melioracjami szczegółowymi zgodnie z powyższą tabelą objęty jest obszar 3918 ha. Grunty orne objęte są melioracjami na powierzchni 3168 ha, a trwałe użytki zielone na powierzchni 750 ha. Grunty zdrenowane zajmują powierzchnię 2831 ha. Na terenie gminy znajduje się 129,2 km rowów melioracji szczegółowych.

Stan czystości wód powierzchniowych na terenie gminy Mrocza jest kontrolowany przez Wojewódzki Inspektorat Ochrony Środowiska w Bydgoszczy. Podstawą prowadzenia monitoringu jakości wód powierzchniowych w roku 2014 był *Program Wojewódzkiego Państwowego Monitoringu Środowiska na lata 2013 – 2015*, opracowany przez Wojewódzki Inspektorat Ochrony Środowiska w Bydgoszczy, zatwierdzony przez Głównego Inspektora Ochrony Środowiska. Lata 2013 – 2015 stanowią drugą część sześcioletniego cyklu gospodarowania wodami: 2010 – 2015. Monitoring wód płynących realizowano w oparciu o Rozporządzenie Ministra Środowiska z dnia 21.11.2013 r. zmieniające rozporządzenie w sprawie form i sposobu prowadzenia monitoringu jednolitych części wód powierzchniowych i podziemnych (Dz.U. 2013 r., poz. 1558). W roku 2014 analizę jakości wód prowadzono w 54 punktach pomiarowo-kontrolnych, zlokalizowanych na 32 ciekach. Nie prowadzono badań na terenie gminy Mrocza.

Ocenę stanu wód płynących przeprowadzono w oparciu o rozporządzenie Ministra Środowiska z dnia 22.10.2014 r. w sprawie sposobu klasyfikacji stanu jednolitych części wód (JCW) powierzchniowych oraz środowiskowych norm jakości dla substancji priorytetowych (Dz.U.2014, poz. 1482). Należy zwrócić uwagę, że w naturalnych JCW określany jest stan ekologiczny, natomiast w sztucznych i silnie zmienionych – potencjał ekologiczny. Klasyfikacja w punktach pomiarowo-kontrolnych rzek jest podstawą do klasyfikacji jednolitych części wód (rys. 1). Stan/potencjał ekologiczny określany jest na podstawie oceny biologicznej, fizykochemicznej i hydromorfologicznej.



CIWIOS BYDGOSZCZ 2015

Rys 1.. Klasyfikacja stanu/potencjału ekologicznego i chemicznego jednolitych części wód płynących w 2014 roku

Zgodnie ze stanowiskiem Polski, przyjętym w Traktacie Akcesyjnym, obszar całego kraju został uznany za zagrożony **eutrofizacją** ze źródeł komunalnych. Ocena stopnia eutrofizacji wód płynących wykonał WIOŚ w Bydgoszczy w jednolitych częściach wód, będących odbiornikiem ścieków komunalnych, uwzględniając następujące parametry biologiczne: wskaźnik fitoplanktonowy (IFPL), wskaźnik fitobentosowy (IO), wskaźnik makrofitowy (MIR), fizykochemiczne: BZT5, ogólny węgiel organiczny (OWO), azot amonowy, azot Kjeldahla, azot azotanowy, azot ogólny, fosforany i fosfor ogólny. Spośród 28 punktów pomiarowych monitorowanych na terenie województwa kujawsko-pomorskiego pod kątem eutrofizacji komunalnej w 2014 roku, 18 - wykazywało cechy wód eutroficznych. Wskaźnikami decydującymi o eutrofizacji były wysokie stężenia związków biogenych oraz wyniki wskaźników biologicznych, a przede wszystkim indeksu okrzemkowego. Tereny rolnicze w województwie kujawsko-pomorskim stanowią ponad 61% ogólnej powierzchni województwa. Największym zagrożeniem z punktu widzenia ochrony środowiska w produkcji rolniczej jest spływ powierzchniowy azotanów i fosforanów, powodujący eutrofizację wód powierzchniowych.

W 2014 roku WIOŚ w Bydgoszczy objął badaniami 22 jeziora (nie było prowadzonych badań na terenie gminy Mroczka). Ocena stanu ekologicznego, została przeprowadzona według rozporządzenia Ministra Środowiska w sprawie sposobu klasyfikacji stanu jednolitych części wód powierzchniowych oraz środowiskowych norm jakości dla substancji priorytetowych z dnia 22 października 2014 roku (Dz.U. poz.1482)

KIEROWNIK
 Referat Rolnictwa, Gospodarki
 Nieruchomościami i Ochrony Środowiska
inż. Mieczysław Anuszczyk